



ආර්ථික සංගණනය 2013/14 - ශ්‍රී ලංකාව

කෘෂිකාර්මික කටයුතු පිළිබඳ ගණන් ගැනීම

කුඩා ගොවි කාණ්ඩ පිළිබඳ මොණරාගල දිස්ත්‍රික්කයේ මූලික වාර්තාව

(ගුමියේ ප්‍රමාණය පර්චස් 40ට වැඩි හෝ
නිෂ්පාදනයේ වැඩි ප්‍රමාණයක් අලෙවි කරන ගොවි කාණ්ඩ)



ජනලේඛන හා සංඛ්‍යාලේඛන දෙපාර්තමේන්තුව

ජාතික ප්‍රතිපත්ති හා ආර්ථික කටයුතු අමාත්‍යාංශය

කුඩා ගොවි කාණ්ඩ අංශය පිළිබඳ මූලික වාර්තාව
මොණරාගල දිස්ත්‍රික්කය

ආර්ථික සංගණනය 2013/14

ජනලේඛන හා සංඛ්‍යාලේඛන දෙපාර්තමේන්තුව
ජාතික ප්‍රතිපත්ති හා ආර්ථික කටයුතු අමාත්‍යාංශය

පෙරවදන

ශ්‍රී ලංකාවේ ආර්ථිකයෙහි ඇතිවී ඇති ප්‍රවණතා සැලකිල්ලට ගනිමින් සංගණන ඉතිහාසයේ ප්‍රථම වරට 2013/14 වර්ෂවලදී ආර්ථික සංගණනයක් පැවැත්වීමට කටයුතු සම්පාදනය කරන ලදී. මෙම සංගණනය ආර්ථිකයේ ප්‍රධාන අංශයන් වන කෘෂිකාර්මික, කර්මාන්ත, වෙළෙඳ හා සේවා යන සියළුම අංශ ආවරණය කෙරෙන පරිදි පැවැත්විණ. මෙම සංගණනය අදියර හතරකින් සිදු කරන ලද අතර, ප්‍රථම අදියර යටතේ සියළු වතු (අක්කර 20ට වැඩි) ලැයිස්තු ගත කරන ලදී. එය 2013 ජූලි මාසයේදී සිදු කළ අතර, දෙවන අදියර යටතේ කර්මාන්ත, වෙළෙඳ හා සේවා කටයුතුවල නියුතු සියලුම ආර්ථික ඒකකයන් 2013 සැප්තැම්බර්-ඔක්තෝබර් මාසවලදී ලැයිස්තු ගත කරන ලදී. තෙවන අදියර යටතේ කුඩා ගොවි කාණ්ඩ (අක්කර 20ට අඩු) හා වතු පිළිබඳ විස්තරාත්මක තොරතුරු රැස් කරන ලද අතර, එය 2014 ජූනි-අගෝස්තු මාසවලදී සිදු කරනු ලැබිණි. සිවුවන අදියර යටතේ ලැයිස්තුගත කර්මාන්ත, වෙළෙඳ හා සේවා ආයතනවලින් තෝරාගත් නියැදි ආයතනවලින් විස්තරාත්මක තොරතුරු රැස් කරන ලද අතර, එය 2014 නොවැම්බර්-දෙසැම්බර් මාසවලදී සිදු කරනු ලැබිණි.

මෙහි ඇතුළත් වන්නේ මොණරාගල දිස්ත්‍රික්කයේ කුඩා ගොවි කාණ්ඩ අංශයේ පර්වස් 40 ට වැඩි බිම් ප්‍රමාණයක් සහිත කුඩා ගොවි කාණ්ඩ හෝ නිෂ්පාදනයෙන් වැඩි කොටසක් විකිණීම සඳහා වූ ආර්ථික ක්‍රියාකාරකම්වල නිරත කුඩා ගොවි කාණ්ඩවල තොරතුරු විශ්ලේෂණයෙන් පිළියෙල කරන ලද වාර්තාවකි. කුඩා ගොවි කාණ්ඩ පිළිබඳ විස්තරාත්මක තොරතුරු රැස් කිරීමේ අදියර සාර්ථක කර ගැනීම සඳහා දෙපාර්තමේන්තුවේ මෙන්ම දෙපාර්තමේන්තුවෙන් පරිබාහිර වෙනත් රජයේ නිලධාරීන් ද සහභාගි කර ගන්නා ලදී.

ආර්ථික සංගණනය යටතේ කෘෂිකාර්මික කටයුතු ගණන් ගැනීමේ ක්‍රියාවලිය සම්බන්ධව කටයුතු කිරීම සඳහා ජනලේඛන හා සංඛ්‍යාලේඛන දෙපාර්තමේන්තුවේ අධ්‍යක්ෂ ජනරාල්ගේ ප්‍රධානත්වයෙන් වූ මෙහෙයුම් කමිටුවක් පිහිටුවන ලදී. මෙම කමිටුවේ දායකත්වය කුඩා ගොවිකාණ්ඩ පිළිබඳ විස්තරාත්මක තොරතුරු රැස් කිරීමේ ක්‍රියාවලිය සාර්ථක කර ගැනීමට ඉවහල් විය.

කුඩා ගොවි කාණ්ඩ පිළිබඳ තොරතුරු රැස් කිරීමේදී, අධීක්ෂණ නිලධාරීන් ලෙස කටයුතු කළ ගොවිජන සේවා දෙපාර්තමේන්තුවේ ප්‍රාදේශීය සංවර්ධන නිලධාරීන්, කෘෂිකර්ම උපදේශකවරු, කපු සංවර්ධන නිලධාරීන්, පොල් සංවර්ධන නිලධාරීන්, අපනයන කෘෂිකර්ම ව්‍යාප්ති නිලධාරීන්, සත්ත්ව නිෂ්පාදන පරීක්ෂකවරු ඇතුළු අනෙකුත් නිලධාරීන්ට ද ගණන් ගන්නා නිලධාරීන් ලෙස කටයුතු කළ කෘෂිකර්ම පර්යේෂණ හා නිෂ්පාදන සහකාර නිලධාරීන්, ග්‍රාම නිලධාරීන්, සංවර්ධන නිලධාරීන් ඇතුළු අනෙකුත් රජයේ නිලධාරීන්ට ද තොරතුරු ලබා දුන් කුඩා ගොවි කාණ්ඩවල ගොවි කාරකවරුන්ට ද ලබා දුන් සහයෝගය වෙනුවෙන් ස්තූතිවන්ත වෙමි.

සංගණනය සඳහා දිස්ත්‍රික් මට්ටමින් හා ප්‍රාදේශීය ලේකම් කොට්ඨාස මට්ටමින් පත් කළ සංගණන කොමසාරිස්, නියෝජ්‍ය සංගණන කොමසාරිස්, සහකාර සංගණන කොමසාරිස්වරුන් සහ දෙපාර්තමේන්තුවේ දිස්ත්‍රික් සංඛ්‍යාලේඛන කාර්ය මණ්ඩලයෙන් ලබා දුන් අඛණ්ඩ සහයද මෙම අදියර සාර්ථකව අවසන් කිරීමට ඉවහල් විය.

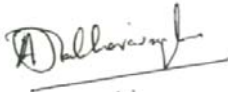
පරිලෝකන කටයුතු සඳහා දායකත්වය ලබාදුන් කෘෂිකර්ම හා පාරිසරික සංඛ්‍යාලේඛන අංශයේ කාර්ය මණ්ඩලය ප්‍රධාන කොට දිස්ත්‍රික්කවල සංඛ්‍යාලේඛන කාර්ය මණ්ඩලයේ නිලධාරීන්ටද ස්තූතිවන්ත වන අතර, පරිලෝකනය කරන ලද දත්ත සංස්කරණය හා නිවැරදි කිරීමේ කටයුතු සිදු කරන ලද කෘෂිකර්ම හා පාරිසරික සංඛ්‍යාලේඛන අංශයේ ජ්‍යෙෂ්ඨ සංඛ්‍යාලේඛනඥවරුන්,

සංඛ්‍යාලේඛනඥවරුන්, සංඛ්‍යාලේඛන නිලධාරීන්, සංඛ්‍යාලේඛන සහකාර නිලධාරීන්, සංවර්ධන නිලධාරීන් සහ තොරතුරු තාක්ෂණ හා සන්නිවේදන සහකාර නිලධාරීන් ද තොරතුරු හා සන්නිවේදන තාක්ෂණ අංශයේ අතිරේක අධ්‍යක්ෂ ජනරාල් අයි. ඒ. එම්. ප්‍රනාන්දු මහත්මියගේ මහපෙන්වීම යටතේ සහාය ලබාදුන් අධ්‍යක්ෂ පී. එම්. ආර්. ප්‍රනාන්දු මහතා ඇතුළු කාර්ය මණ්ඩලයට ද ස්තූතිවන්ත වෙමි.

කුඩා ගොවි කාණ්ඩ අංශය පිළිබඳ තොරතුරු රැස් කිරීමේ අදියරේදී එක් රැස් කළ තොරතුරු ඇසුරෙන් මෙම වාර්තාව සකස් කිරීමේ කටයුතු අතිරේක අධ්‍යක්ෂ ජනරාල් පී. එම්. පී. අනුර කුමාර මහතාගේ අධීක්ෂණය යටතේ කෘෂිකර්ම හා පාරිසරික සංඛ්‍යාලේඛන අංශයේ අධ්‍යක්ෂ ඒ. එම්. යූ. කේ. අලහකෝන් මහතාගේ සහ නියෝජ්‍ය අධ්‍යක්ෂ කේ. පී. කේ. දිසානායක මහතාගේ මග පෙන්වීම යටතේ, කෘෂිකර්ම හා පාරිසරික සංඛ්‍යාලේඛන අංශයේ නිලධාරීන් විසින් සිදු කරන ලදී.

එමෙන්ම මෙම වාර්තාව සාර්ථකව නිම කිරීම සඳහා මුල් කවරය නිර්මාණය කර ලබාදුන් සංඛ්‍යාලේඛනඥ ලක්මාලී ජයරත්න මහත්මියට මාගේ කෘතඥතාව පලකරනු කැමැත්තෙමි.

මෙම වාර්තාවේ ඇතුළත් කරුණු කුඩා ගොවි කාණ්ඩ පිළිබඳව තොරතුරු භාවිතා කරන්නන්ට ප්‍රයෝජනවත් වනු ඇතැයි විශ්වාස කරමි.



ආචාර්ය ඒ.ජේ. සතරසිංහ
ජනලේඛන හා සංඛ්‍යාලේඛන අධ්‍යක්ෂ ජනරාල්

2017.12.14
ජනලේඛන හා සංඛ්‍යාලේඛන දෙපාර්තමේන්තුව
නො. 306/71, පොල්දූව පාර,
බත්තරමුල්ල.

පටුන

	පිටු අංකය
පළමු පරිච්ඡේදය - හැඳින්වීම	01
1.1 පසුබිම	01
1.2 සංගණන ඉතිහාසය	01
1.3 අරමුණ	02
1.4 තොරතුරු රැස්කිරීමේ ක්‍රියා පිළිවෙල	02
1.5 කෘෂිකාර්මික තොරතුරුවල ප්‍රයෝජන	02
1.6 ගණන් ගැනීමේ අදියර	03
1.7 මෙහි අඩංගු සංඛ්‍යානීන්	03
1.8 ආවරණය	03
දෙවැනි පරිච්ඡේදය - සංකල්ප හා අර්ථ දැක්වීම්	04
2.1 ආර්ථික සංගණනය	04
2.2 ආර්ථික සංගණනයේ කෘෂිකාර්මික කටයුතු පිළිබඳ ගණන් ගැනීම	04
2.3 සංගණන කාණ්ඩය	04
2.4 නිවාස ඒකකය, සමූහ වාසස්ථානය, වාසය සඳහා නොවන ස්ථානය	04
2.5 ගෘහ කාණ්ඩය	05
2.6 ගොවිකාරකයා, උප ගොවිකාරකයා	05
2.7 කාරක තත්ත්වය	07
2.8 ගොවි කාණ්ඩය	08
2.9 භුක්තිය	08
2.10 බිම් කැබැල්ල	09
2.11 ගොවි කාණ්ඩයේ මුළු බිම් ප්‍රමාණය	10
2.12 ශුද්ධ බිම් ප්‍රමාණය, දළ බිම් ප්‍රමාණය	10
2.13 ගෙවත්ත	11
2.14 කෘෂිකාර්මික වැඩ කටයුතු	11

2.15 කුඩා ගොවි කාණ්ඩය	12
2.16 යොමු කාලය	12
2.17 “වත්ත” අර්ථ දැක්වීම	12
2.18 “උප කොටස” අර්ථ දැක්වීම	13
තෙවන පරිච්ඡේදය - කුඩා ගොවි කාණ්ඩ අංශය	14
3.1 ප්‍රාදේශීය ලේකම් කොට්ඨාස මට්ටමින් ස්ත්‍රී / පුරුෂ භාවය අනුව ගොවිකාරකයින් සංඛ්‍යාව - 2014	14
3.2 ප්‍රාදේශීය ලේකම් කොට්ඨාස මට්ටමින් අධ්‍යාපන සුදුසුකම් හා ස්ත්‍රී / පුරුෂ භාවය අනුව ගොවිකාරකයින් සංඛ්‍යාව - 2014	16
3.3 ප්‍රාදේශීය ලේකම් කොට්ඨාස මට්ටමින් වයස් කාණ්ඩය හා ස්ත්‍රී / පුරුෂ භාවය අනුව ගොවිකාරකයින් සංඛ්‍යාව - 2014	18
3.4 ප්‍රාදේශීය ලේකම් කොට්ඨාස මට්ටමින් බිම් කැබලි ගණන සහ ස්ත්‍රී / පුරුෂ භාවය අනුව ගොවිකාරකයින් සංඛ්‍යාව - 2014	20
3.5 ප්‍රාදේශීය ලේකම් කොට්ඨාස මට්ටමින් වගකීම් දරණ බිම් ප්‍රමාණය හා ස්ත්‍රී / පුරුෂ භාවය අනුව ගොවිකාරකයින් සංඛ්‍යාව - 2014	22
3.6 ප්‍රාදේශීය ලේකම් කොට්ඨාස මට්ටමින් ගොවිකාරකයින් සංඛ්‍යාව සහ වගකීම් දරණ බිම් ප්‍රමාණය (අක්කර) - 2014	24
3.7 ප්‍රාදේශීය ලේකම් කොට්ඨාස මට්ටමින් කාරක තත්ත්වය අනුව ගොවිකාරකයින් සංඛ්‍යාව හා ගොවි කාණ්ඩ වල බිම් ප්‍රමාණය (අක්කර) - 2014	27
3.8 ගොවි කාණ්ඩයේ විශාලත්වය සහ කාරක තත්ත්වය අනුව ගොවිකාරකයින් සංඛ්‍යාව හා ගොවි කාණ්ඩ වල බිම් ප්‍රමාණය (අක්කර) - 2014	28
3.9 ප්‍රාදේශීය ලේකම් කොට්ඨාස මට්ටමින් ස්ත්‍රී / පුරුෂ භාවය අනුව කෘෂිකාර්මික කටයුතුවල නිරත ගොවිකාරකයින් සංඛ්‍යාව - 2014	30
3.10 ප්‍රාදේශීය ලේකම් කොට්ඨාස මට්ටමින් ස්ත්‍රී/ පුරුෂ භාවය අනුව කෘෂිකාර්මික කටයුතුවල නිරතව සිටි ගොවිකාරකයින් සංඛ්‍යාවෙහි ප්‍රතිශතය - 2014	33
3.11 ප්‍රාදේශීය ලේකම් කොට්ඨාස මට්ටමින් කෘෂිකර්මාන්තය හැර වෙනත් ආර්ථික කටයුත්තක නිරත ගොවිකාරකයින් සංඛ්‍යාව - 2014	34

3.12 ප්‍රාදේශීය ලේකම් කොට්ඨාස මට්ටමින් වෙනත් රැකියාවන් සහ ආදායම් මාර්ග හා ස්ත්‍රී / පුරුෂ භාවය අනුව ගොවිකාරකයින් සංඛ්‍යාව - 2014	35
3.13 ප්‍රාදේශීය ලේකම් කොට්ඨාස මට්ටමින් වෙනත් ආර්ථික කටයුත්තක/කටයුතුවල නිරත වන කාලය අනුව ගොවිකාරකයන් සංඛ්‍යාව - 2014	38
3.14 මොණරාගල දිස්ත්‍රික්කයේ ගොවිකාරකයන් සතු වෙනත් දිස්ත්‍රික්කවල පිහිටි බිම් කැබලි සංඛ්‍යාව සහ බිම් ප්‍රමාණය (අක්කර) - 2014	39
3.15 ප්‍රාදේශීය ලේකම් කොට්ඨාස මට්ටමින් බිම් කැබලි ගණන අනුව ගොවි කාණ්ඩ සංඛ්‍යාව - 2014	41
3.16 ප්‍රාදේශීය ලේකම් කොට්ඨාස මට්ටමින් ගොවි කාණ්ඩ වලට අයත් බිම් ප්‍රමාණයෙහි විශාලත්වය අනුව ගොවි කාණ්ඩ සංඛ්‍යාව හා බිම් ප්‍රමාණය (අක්කර) -2014	41

පළමු පරිච්ඡේදය

1. හැඳින්වීම

1.1 පසුබිම

සංවර්ධන දර්ශකයන් පුළුල් පරාසයක් ඔස්සේ පැතිර ඇති මෙම කාල වකවානුව තුළ 2013/14 වර්ෂයන් කේන්ද්‍ර කර ගනිමින්, ජාතික වැදගත්කමකින් යුතු ආර්ථික සංගණනයක් ජනලේඛන හා සංඛ්‍යාලේඛන දෙපාර්තමේන්තුව විසින් පළමුවරට, මේ වන විට පවත්වා අවසන් කොට ඇත.

මෙම ආර්ථික සංගණනය, සාමාන්‍යයෙන් ජන හා නිවාස සංගණනයට අනතුරුව පැවැත්වෙන කෘෂිකර්ම සංගණනයත් කර්මාන්ත සංගණනයත් යන සංගණන දෙකෙහි එකතුවකි. ආර්ථිකයේ ප්‍රධාන අංශයන් වන කෘෂිකර්ම, කර්මාන්ත, වෙළෙඳ හා සේවා යන අංශ ආවරණය කරමින් පවත්වන ගණන් ගැනීමේ කටයුතුවලදී කෘෂිකර්ම අංශයේ තොරතුරු ලබා ගැනීම සඳහා ප්‍රශ්නාවලි කිහිපයක් භාවිත කරමින් එය වෙනම කොටසක් වශයෙන් සිදු කෙරිණි. ඒ අනුව, ආර්ථික සංගණනය 2013/14, “කෘෂිකාර්මික කටයුතු පිළිබඳ ගණන් ගැනීම” සහ “කර්මාන්ත, වෙළෙඳ හා සේවා පිළිබඳ ගණන් ගැනීම” ලෙස කොටස් දෙකකින් යුක්තය.

1.2 සංගණන ඉතිහාසය

මෙතෙක් ශ්‍රී ලංකාවේ කෘෂිකර්ම තොරතුරු රැස්කර ගැනීම සඳහා සංගණන විවිධ ස්වරූපයෙන් සිදු කර ඇත. 1921 දී පවත්වා ඇති නිෂ්පාදන සංගණනය කෘෂිකර්ම සංගණන ඉතිහාසයේ හමුවන පළමුවන ගණන් ගැනීමයි. අනතුරුව 1924 හා 1929 වර්ෂවලදී තවත් අර්ධ සංගණන දෙකක් පවත්වා ඇත. එකී සංගණනයන්හි විශේෂ ලක්ෂණයක් වූයේ වගා කළ ඉඩම් ප්‍රමාණය, සත්ත්ව සංඛ්‍යාති, නිෂ්පාදන ප්‍රමාණය ගම් මට්ටමින් එක් රැස් කිරීමයි. එමෙන් ම 1946, 1952, 1962, 1973, 1982 සහ 2002 යන වර්ෂවලදී පූර්ණ කෘෂිකර්ම සංගණන පවත්වා ඇත. රටේ ඇතැම් ප්‍රදේශවල පැවති අයහපත් වාතාවරණය නිසා 1992 වර්ෂයේදී කෘෂිකර්ම සංගණනයක් පැවැත්වීමට නොහැකි විය.

ජන සංගණනයක් පැවැත්වීමෙන් අනතුරුව එළඹෙන වර්ෂ දෙකේදී කෘෂිකර්ම සංගණනයත් කර්මාන්ත සංගණනයත් පැවැත්වීම සාමාන්‍ය සම්ප්‍රදාය විය. ජන හා නිවාස සංගණනයේදී යොදාගන්නා සංගණන රාමුවම භාවිත කළ හැකි වීම නිසා වියදම අවම කර ගැනීමට ඇති හැකියාව ද සැලකිල්ලට ගෙන වසර 10කට වරක් මෙම සංගණන රටාව අනුගමනය කෙරුණි. කෙසේ වෙතත් මෑත කාලීන ආර්ථික ප්‍රවණතාවයන් ද සැලකිල්ලට ගනිමින්, 2012 වසරේ පැවති ජන හා නිවාස සංගණනයෙන් අනතුරුව, 2013/14 වර්ෂවලදී ආර්ථික සංගණනයේ එක් කොටසක් ලෙස කෘෂිකාර්මික කටයුතු පිළිබඳ ගණන් ගැනීම සිදු කරන ලදී. 2002 වර්ෂයේ පැවති අවසන් කෘෂිකර්ම සංගණනයෙන් පසුව, වසර 12ක පමණ කාලයක් තුළ ශ්‍රී ලංකාවේ ආර්ථිකයට කෘෂිකර්ම ක්ෂේත්‍රයෙන් ලැබී ඇති දායකත්වය ඇගයීම සඳහා මෙම සංගණනය බෙහෙවින් ඉවහල් වනු ඇත.

1.3 අරමුණ

කෘෂිකාර්මික කටයුතු පිළිබඳ ගණන් ගැනීම ප්‍රධාන වශයෙන් පහත සඳහන් විෂයයන්ට අදාළ ප්‍රමාණාත්මක තොරතුරු රැස් කිරීම මූලික අරමුණු කොට ගනිමින් පවත්වනු ලැබීය.

- I. ගොවි කාණ්ඩ
- II. ගොවිකාරකයින්
- III. ඉඩම් භාවිතය හා භුක්තිය
- IV. බෝග වගාව
- V. සත්ත්ව පාලනය
- VI. ජලජීවී වගාව
- VII. පොහොර සහ පළිබෝධනාශක භාවිතය
- VIII. කෘෂිකාර්මික යන්ත්‍රෝපකරණ භාවිතය හා අයිතිය

1.4 තොරතුරු රැස්කිරීමේ ක්‍රියා පිළිවෙල

කුඩා ගොවිකාණ්ඩ අංශය පිළිබඳ තොරතුරු ඒ සඳහා පිළියෙල කරන ලද ප්‍රශ්න මාලාවක් (SH 2) ඇසුරින් රැස්කරන ලදී. ජන හා නිවාස සංගණනයේදී සකස් කරන ලද නිවාස, සමූහ වාසස්ථාන, ආයතන, වාසය සඳහා නොවන ස්ථාන යන ඒකක කරා ගොස් ගණන් ගන්නා නිලධාරීන් ලෙස පත් කරන ලද කෘෂිකර්ම පර්යේෂණ නිෂ්පාදන සහකාර නිලධාරීන්, ග්‍රාම නිලධාරීන්, සංවර්ධන නිලධාරීන් සහ වෙනත් රජයේ නිලධාරීන් විසින් කුඩා ගොවිකාණ්ඩ අංශය පිළිබඳ තොරතුරු රැස්කිරීම සාර්ථකව සිදු කරන ලදී.

1.5 කෘෂිකාර්මික තොරතුරුවල ප්‍රයෝජන

ආර්ථික සංගණනයේ කෘෂිකාර්මික කටයුතු පිළිබඳ ගණන් ගැනීමෙන් ලබාගන්නා වූ තොරතුරු ප්‍රධාන වශයෙන් පහත අවශ්‍යතා සඳහා ප්‍රයෝජනයට ගනී.

- I. කෘෂිකර්ම ක්ෂේත්‍රයේ ඇති වී තිබෙන ව්‍යුහාත්මක වෙනස්කම් පදනම් කරගෙන අනාගත කෘෂිකර්ම සැලසුම් හා ප්‍රතිපත්ති සකස් කිරීම
- II. දේශීය නිෂ්පාදන ඉහළ නැංවීමෙහිලා කෘෂිකාර්මික ව්‍යාප්ති වැඩසටහන් පිළියෙල කිරීම
- III. ආයතන නිර්‍යාත ප්‍රතිපත්තිවලට අදාළ තීරණ ගැනීම
- IV. ජාතික ගිණුම් සකස් කිරීමට අවශ්‍ය තොරතුරු ලබා ගැනීම
- V. ඉදිරි කාලයේ පැවැත්වීමට අරමුණු කර ඇති කෘෂිකර්ම සමීක්ෂණ සඳහා නියැදි රාමුව සකසා ගැනීම

1.6 ගණන් ගැනීමේ අදියරයන්

කෘෂිකාර්මික කටයුතු පිළිබඳ ගණන් ගැනීම, අදියර හතරකින් අවස්ථා තුනක දී සිදු වේ.

- I. අක්කර 20 ක් හෝ ඊට වැඩි ගොවි කාණ්ඩ එනම් “වතු” ලැයිස්තුගත කිරීම
 අක්කර 20 ක් හෝ ඊට වැඩි ගොවි කාණ්ඩ “වතු” ලෙස හඳුනා ගන්නා අතර එම ගොවි කාණ්ඩ E1 උපලේඛනයෙහි ලැයිස්තුගත කරගනී.
- II. අක්කර 20 ක් හෝ ඊට වැඩි ගොවි කාණ්ඩ තුළින් විස්තරාත්මක තොරතුරු ලබාගැනීම
 සකස් කරගත් E1 උපලේඛනය අනුව සියලුම “වතු” වලින් E2 උපලේඛනය භාවිතයෙන් තොරතුරු රැස්කර ගනී.
- III. අක්කර 20ට අඩු කුඩා ගොවි කාණ්ඩ අංශය ලැයිස්තුගත කිරීම
 අක්කර 20ට අඩු සහ ඉදිරියේ දී විස්තර කෙරෙන පරිදි කෘෂිකාර්මික ක්‍රියාකාරකම් සිදු කරන ස්ථාන “කුඩා ගොවි කාණ්ඩ” ලෙස හඳුනාගෙන SH1 උපලේඛනයෙහි ලැයිස්තුගත කරගනී.
- IV. කුඩා ගොවිකාණ්ඩ අංශයෙන් තොරතුරු ලබාගැනීම
 සකස් කරගත් SH1 උපලේඛනයෙන් සහ SH2 උපලේඛනයෙන් “කුඩා ගොවිකාණ්ඩ” අංශයෙන් තොරතුරු රැස්කර ගනී.

1.7 මෙහි අඩංගු සංඛ්‍යාතීන්

මේ යටතේ 2014 වසරේ මොණරාගල දිස්ත්‍රික්කයේ, පර්චස් 40 ට වැඩි බිම් ප්‍රමාණයක් සහිත කුඩා ගොවිකාණ්ඩ හෝ නිෂ්පාදනයෙන් වැඩි කොටසක් විකිණීම සඳහා වූ ආර්ථික කටයුත්තක නියැලෙන ලද කුඩා ගොවිකාණ්ඩ පිළිබඳ රැස් කරන ලද තොරතුරු වල සංඛ්‍යාතීන් අඩංගු වේ.

1.8 ආවරණය

මෙවර ආර්ථික සංගණනය යටතේ කුඩා ගොවි කාණ්ඩ අංශය පිළිබඳ තොරතුරු රැස් කිරීම දිස්ත්‍රික්ක 25 ත් ප්‍රාදේශීය ලේකම් කොට්ඨාස 331 ත් ඇතුළත්ව, සමස්ත දිවයිනම ආවරණය වන පරිදි සිදු කරන ලදී.

සැලකිය යුතුයි :

මෙම ප්‍රකාශනය පරිශීලනය කිරීමේදී ප්‍රධාන වශයෙන් මතක තබාගතයුතු කරුණ වන්නේ මෙහි අඩංගු සංඛ්‍යාතීන් ගොවිකාරකයා පදිංචි ස්ථාන පදනම්ව මිස එම ඉඩම් හෝ ගොවිකාණ්ඩවල පිහිටීම මත විග්‍රහ කරන ලද ඒවා නොවන බවයි.

දෙවැනි පරිච්ඡේදය

2. සංකල්ප හා අර්ථ දැක්වීම

2.1 ආර්ථික සංගණනය

ශ්‍රී ලංකාවේ දේශ සීමාව තුළ ක්‍රියාත්මක වන සියලුම ආර්ථික කටයුතුවල නියුතු ඒකකයන් ආවරණය වන පරිදි නියම කරනු ලබන කාලසීමාවක් තුළ කෘෂිකර්ම, කර්මාන්ත, වෙළෙඳ හා සේවා කටයුතුවල තොරතුරු රැස් කිරීම, ගොනු කිරීම, ඇගයීම, විශ්ලේෂණය කිරීම හා ප්‍රකාශයට පත් කිරීමේ හෝ බෙදා හැරීමේ සම්පූර්ණ ක්‍රියාවලිය “ආර්ථික සංගණනය” ලෙස හැඳින් වේ.

2.2 ආර්ථික සංගණනයේ කෘෂිකාර්මික කටයුතු පිළිබඳ ගණන් ගැනීම

තොරතුරු එක්රැස් කිරීමේ ඒකකය ලෙස ගොවිකාණ්ඩය පදනම්ව, කෘෂිකාර්මික ව්‍යුහයට අදාළ ප්‍රමාණාත්මක තොරතුරු, එක් වගා වර්ෂයක් තුළදී රාජ්‍ය අනුග්‍රහය සහිතව, දීපව්‍යාප්තව එක්රැස් කිරීමේ ක්‍රියාවලිය “කෘෂිකාර්මික කටයුතු පිළිබඳ ගණන් ගැනීම” ලෙස හැඳින්වේ.

2.3 සංගණන කාණ්ඩය

2012 වර්ෂයේ පවත්වන ලද ජන හා නිවාස සංගණනයේදී ග්‍රාමීය ප්‍රදේශවල නිවාස හා ගොඩනැගිලි ඒකක 150ක පමණ ප්‍රමාණයකින් සමන්විත වන පරිදි හා නාගරික ප්‍රදේශවල ඒකක 200ක පමණ ප්‍රමාණයකින් සමන්විත වන පරිදි ස්වාභාවික හෝ මිනිසා විසින් නිර්මාණය කරන ලද මායිම්වලින් වෙන් කොට දැක්වූ භූමි ප්‍රදේශයක් “සංගණන කාණ්ඩය” ලෙස හැඳින්වේ.

2.4 නිවාස ඒකකය, සමූහ වාසස්ථානය හා වාසය සඳහා නොවන ස්ථානය

මිනිසුන්ගේ වාසය සඳහා වූ ද වෙනත් වාසස්ථානවලින් වෙන් වූ ද ඇතුළුවීම/ පිටවීම සඳහා වෙනම භාවිතා කළහැකි දොරටුවක් තිබෙන්නා වූ ද ගොඩනැගිල්ලක්, “නිවාස ඒකකය” ලෙස හැඳින්වේ.

නිවාස ඒකකයක් වීමට,

1. මිනිසුන්ගේ වාසය සඳහා වූ ස්ථානයක් වීම
2. වෙනත් ස්ථානවලින් වෙන් වී තිබීම
3. ඇතුළුවීම/ පිටවීම සඳහා වෙනම දොරටුවක් තිබීම යන

ඉහත ලක්ෂණ සියල්ලම සම්පූර්ණ විය යුතුය.

පොදු අරමුණක් වෙනුවෙන් සාමාන්‍යයෙන් එකිනෙකට නැකමක් නැති පුද්ගලයින් දෙදෙනෙකු හෝ ඊට වැඩි ගණනක් පදිංචිව සිටින ස්ථානයක් “සමූහ වාසස්ථානය” ලෙස හැඳින්වේ.

නිවාස ඒකකයක් හෝ සමූහ වාසස්ථානයක් හෝ නොවන ගොඩනැගිල්ලක් හෝ ගොඩනැගිල්ලක කොටසක් හෝ ඇතැම්විට ගොඩනැගිලි සමූහයක් “වාසය සඳහා නොවන ස්ථානය” ලෙස හැඳින්වේ.

2.5 ගෘහ කාණ්ඩය

එක් පුද්ගලයෙකු තනිව වෙසෙමින් තමාගේ ආහාර පාන ඔහුම පිළියෙල කර ගන්නේ නම් හෝ පුද්ගලයින් සමූහයක් එකට වාසය කරමින් තමන්ගේ ආහාර පාන එක්ව පිළියෙල කර ගන්නේ නම්, ඔහු හෝ එම පුද්ගලයින් සමූහය “ගෘහ කාණ්ඩය” ලෙස හැඳින්වේ.

- * ගෘහ කාණ්ඩ ඇත්තේ නිවාස ඒකකවල පමණි. සමූහ වාසස්ථානවල සහ වාසය සඳහා නොවන ස්ථානවල ගෘහ කාණ්ඩ නොමැත.
- * ගෘහ කාණ්ඩයක සාමාජිකයන් බොහෝ විට එකිනෙකාට නැකම් ඇති අය වේ. සමහරවිට නැකම් නැති අය ද සිටිය හැකි ය.
- * ගෘහ කාණ්ඩයක සාමාජිකයන් පවුලක් ම විය යුතු නැත. මව්පියන් හා දරුවන් පමණක් නොව පවුලෙන් බාහිර අය ද සිටිය හැකි ය. එනම් නැදැයින්, මෙහෙකරුවන් ආදිය යි. ඔවුන් පවුලේ සාමාජිකයින් හා පොදුවේ ආහාරපාන ගැනීම සඳහා කටයුතු සලසා ගෙන ඇත්නම් ඒ සියලු දෙනාම එකම ගෘහ කාණ්ඩයට අයත් වේ.
- * කෙසේ නමුත් මෙහි ස්ථිර පදිංචි නැති (පවුලෙන් බාහිර) පුද්ගලයින් ගෘහ කාණ්ඩයේ ස්ථිර පදිංචි පුද්ගල ගණනින් බැහැර කර ඇත.
- * සෑමවිට ම නිවාස ඒකකවල පදිංචි පුද්ගලයින් ගණන් ගැනීමේ දී ගෘහ කාණ්ඩ වශයෙන් ගණන් ගත යුතුවන අතර, එක් නිවාස ඒකකයක ගෘහ කාණ්ඩ එකකට වඩා තිබෙන අවස්ථා ද ඇත.

2.6 ගොවිකාරකයා, උප ගොවිකාරකයා

- කෘෂිකාර්මික බෝග වගා කිරීම
- මස්, කිරි හෝ බිත්තර නිෂ්පාදනය සඳහා සතුන් ඇති කිරීම
- මිරිදිය/ කිවුල්දිය (කලපු) / කරදිය ජලජීවින් වගා කිරීම

පිළිබඳ වගකීම් දරමින් එකී කටයුතු එකක් හෝ කිහිපයක් සම්බන්ධව ගෘහ කාණ්ඩය/ ආයතනය (මතු විස්තර කෙරෙන ගොවි කාණ්ඩය) තුළ ප්‍රධාන තීරණ ගන්නා තැනැත්තා “ගොවිකාරකයා” ලෙස හැඳින්වේ.

මෙහිදී ඔහු / ඇය ඉහත කටයුත්තක් හෝ කටයුතු,

- * තමා විසින් කරන්නකු හෝ
- * අන් අයගේ සහාය ඇතිව කරන්නකු හෝ
- * එම කටයුතුවලට අදාළව කායික වැඩක් නොකර ඒවා මෙහෙයවමින් තීරණ ගන්නා තැනැත්තෙකු හෝ විය හැකි ය.

ඒ අනුව,

- * ගොවිකාරකයෙක් ස්වකීය වගා කටයුතු/ සත්ත්ව පාලනය/ ජලජීවී වගාව වෙන් වෙන් වශයෙන් හෝ සියල්ලම හෝ තමාම කරන්නකු විය හැකි ය.
- * එසේත් නැතිව කෘෂිකාර්මයට අදාළ කායිකව වැඩ නොකර එම කටයුතු මෙහෙයවන්නෙකු පමණක් ද විය හැකි ය.
- * ඔහු ඉඩම් හෝ කෘෂිකාර්මික සතුන් හෝ ජලජීවී වගාවන් අයිතිකරුවකු හෝ නොවිය හැකි ය. එනම් හිමිකම කාරකත්වය සඳහා සුදුසුකමක් නොවන අවස්ථාවකි.
- * ගොවිකාරකයකු විමට ඔහු තම ශ්‍රමය යොදා ඉඩම් වගා කිරීම, කෘෂිකාර්මික සතුන්ගේ (කිරි දෙවීම, තණ කැවීම වැනි) එදිනෙදා කටයුතු, ජලජීවී වගාව ආශ්‍රිත එදිනෙදා කටයුතුවල නියැලී සිටීම අවශ්‍ය නොවිය. ඉඩම් වගා කිරීම, සතුන් ඇති කිරීම, ජල ජීවී වගා කටයුතු යන අංශ එකක හෝ කිහිපයක එදිනෙදා තීරණ ගැනීම ප්‍රමාණවත් විය.

- “ගොවිකාරකයා” ගොවි කාණ්ඩයක ප්‍රධානියා ය.
- කෘෂිකාර්මික කටයුතු මෙහෙයවීම පිළිබඳ ප්‍රධාන ආර්ථික හා තාක්ෂණික වගකීම ඔහු සතු ය.

ඒ අනුව,

- i. සංගණන ඒකකයක ගොවිකාරකයින් කිහිපදෙනෙක් සිටිය හැකි ය.
- ii. එක් ගොවි කාණ්ඩයක සිටිය හැක්කේ එක් ගොවිකාරකයෙකු පමණි.

“උප ගොවිකාරකයා” යනුවෙන් හැඳින්වෙන්නේ තමාගේ ම වැඩ කරන කාරක තත්ත්වයක් සහිත (මතු විස්තර කෙරේ) ගොවි කාණ්ඩයක් තුළ ගොවිකාරකයාට අමතරව එම ගොවි කාණ්ඩය වෙනුවෙන් ම කෘෂිකාර්මික කටයුතු මෙහෙයවීම සඳහා එදිනෙදා තීරණ ගන්නා වෙනත් සාමාජිකයින්ය.

- උප ගොවිකාරකයා ද ගොවි කාණ්ඩයේ කිසියම් කටයුත්තක් හෝ කටයුතු කිහිපයක් සම්බන්ධව සක්‍රීයව තීරණ ගන්නෙකු වේ.
- එහෙත් ඔහු ගොවි කාණ්ඩය පිළිබඳව ප්‍රධාන ආර්ථික හෝ තාක්ෂණික තීරණ ගන්නා නොවේ.
- උප ගොවිකාරකයා ඇතැම් විට ඉඩම් කැබැල්ලක කොටසක්, එක් ඉඩම් කැබැල්ලක්, ඉඩම් කැබලි සියල්ලම හෝ සත්ත්ව පාලන කටයුතු, ජලජීවී වගා කටයුතු මෙහෙය වන්නා විය හැකිය.

ඒ අනුව,

- i. උප ගොවිකාරකයින් සිටිය හැක්කේ තමාගේම වැඩකරන කාරක තත්ත්වයක් සහිත ගොවි කාණ්ඩයක පමණි.
- ii. තමාගේම වැඩකරන කාරක තත්ත්වයක් සහිත ගොවි කාණ්ඩයක උප ගොවි කාරකයින් කිහිපදෙනෙකු සිටිය හැකි ය.
- iii. පවුලේ සාමාජිකයන් කෘෂිකාර්මික කටයුතුවලට උදව් වූ පමණින් ඔවුන්ව උප ගොවිකාරකයින් ලෙස හැඳින්විය නොහැකි ය.
- iv. කෘෂිකාර්මික කටයුතු වෙනුවෙන් වැටුප් ලබන සේවකයින් (කම්කරුවන්) උප ගොවිකාරකයින් ලෙස සැලකිය නොහැකිය.

කුඩා ගොවි කාණ්ඩයක ගොවිකාරකයෙකු විමට කෘෂිකාර්මික නිෂ්පාදනයක් සම්බන්ධ තීරණ ගන්නෙක් විය යුතුම ය. එබැවින් පහත කාර්යයන්හි නිරත වීම ගොවිකාරකයෙකු විමට සුදුසු කමක් නොවේ.

- I. ජංගම පැළ තවත් කරුවකු ලෙස රථයක/ අට්ටාලයක පැළ වෙළෙඳාම් කිරීම
- II. මල්/ විසිතුරු පැළ වගාවෙහි නිරතව සිටීම
- III. දැවමය ශාක (වන) වගා කරුවකු වීම
- IV. විනෝදාශයක් වශයෙන් සතුන් ඇති කිරීම
- V. විනෝදාශයක් වශයෙන් විසිතුරු මසුන් ඇති කිරීම

2.7 කාරක තත්ත්වය

කාරක තත්ත්වය ආකාර 4 කි.

- තමාගේම වැඩ කරන
- වෙනත් අය සමඟ හවුලේ
- පුද්ගලික අය වෙනුවෙන්
- ආයතනයක් වෙනුවෙන්

- * එක් ගොවිකාරකයෙකුට මෙම කාරක තත්ත්ව කිහිපයක් යටතේ වෙනස් ගොවි කාණ්ඩ කිහිපයක් තිබිය හැකි ය.
- * එනම් කාරක තත්ත්වය වෙනස් වූ විට එය වෙනම ගොවි කාණ්ඩයක් බවට පත් වේ.

• තමාගේම වැඩ කරන

වෙනත් කිසිම පුද්ගලයෙකුට හෝ ආයතනයකට වගකීමක් හෝ සම්බන්ධයක් නොමැතිව ගොවි කාණ්ඩයට අදාළ සියලුම තීරණ ගන්නා පුද්ගලයකු එකී ගොවි කාණ්ඩයට අදාළව “තමාගේම වැඩ කරන” කාරක තත්ත්වයක් ඇති ගොවිකාරකයා ලෙස හැඳින්වේ.

- * ඔහු/ ඇය කම්කරුවන් හෝ සිය පවුලේ අය කෘෂිකර්ම වැඩ කටයුතු සඳහා යොදාගෙන තිබිය හැකි ය.
- * අදයට, බද්දට හෝ වී පොරොන්දුව පිට වී වගා කරන්නන් ද මේ යටතට ගැනේ.

• වෙනත් අය සමඟ හවුලේ

ගොවි කාණ්ඩයේ කටයුතු පිළිබඳ එදිනෙදා තීරණ ගැනීම හා වගකීම් දැරීම තවත් එක් අයකු හෝ කීපදෙනෙකු සමඟ සිදු කරයි නම් එම පුද්ගලයා එකී ගොවිකාණ්ඩයට අදාළව “වෙනත් අය සමඟ හවුලේ” කාරක තත්ත්වයක් ඇති ගොවිකාරකයා ලෙස හැඳින්වේ.

• පුද්ගලික අය වෙනුවෙන්

ගොවි කාණ්ඩයක කළමනාකරුවකු/ පාලකයකු/ භාරකරුවකු වශයෙන් පුද්ගලයෙකු හෝ කීපදෙනෙක් වෙනුවෙන්, වැටුපක්/ ප්‍රතිලාභයක් ලබා ගෙන, වගකීම හා පාලනය දරන්නේ නම් එම පුද්ගලයා එකී ගොවි කාණ්ඩයට අදාළව “පුද්ගලික අය වෙනුවෙන්” කාරක තත්ත්වයක් ඇති ගොවිකාරකයා ලෙස හැඳින්වේ.

• ආයතනයක් වෙනුවෙන්

රජයේ හෝ අර්ධ රජයේ හෝ රජයේ අනුග්‍රහය ලබන සංවිධානයක්, පුද්ගලික ආයතනයක් වෙනුවෙන් වැටුප්/ ප්‍රතිලාභ ලබමින් ගොවි කාණ්ඩයක් මෙහෙයවන්නේ නම් එම පුද්ගලයා එකී ගොවි කාණ්ඩයට අදාළව “ආයතනයක් වෙනුවෙන්” කාරක තත්ත්වයක් ඇති ගොවිකාරකයා ලෙස හැඳින්වේ.

2.8 ගොවි කාණ්ඩය

එක් ගොවිකාරක තත්ත්වයක් යටතේ කෘෂිකාර්මික නිෂ්පාදන සඳහා සම්පූර්ණව හෝ කොටස් වශයෙන් ප්‍රයෝජනයට ගනු ලබන සියලුම ගොඩ/ මඩ ඉඩම්/ සත්ත්ව පාලන කටයුතු/ ජලජීවී වගා කටයුතු සිදු කරන ඒකක “ගොවි කාණ්ඩය” ලෙස හැඳින්වේ.

මේ අනුව,

- * ගොවි කාණ්ඩයක් බිම් කැබලි එකකින් හෝ කිහිපයකින් සමන්විත විය හැකි ය.
- * එම බිම් කැබලි එකම පරිපාලන බල ප්‍රදේශයක් තුළ හෝ වෙනස් පරිපාලන බල ප්‍රදේශවල හෝ විසිරී තිබිය හැකි ය.
- * ගොවිකාරකයාට එහි අයිතිය තිබිය හෝ නොතිබිය හැකි ය.
- * ඒවා නිත්‍යානුකූලව හෝ අනවසරයෙන් වැඩ කරන කැබලි විය හැකි ය.
- * ගොවි කාණ්ඩයේ බිම් ප්‍රමාණය (විශාලත්වය) කුමන හෝ ප්‍රමාණයක් විය හැකි ය.
- * ගොවි කාණ්ඩයක් මඩ ඉඩම්වලින් පමණක් හෝ ගොඩ ඉඩම්වලින් පමණක් හෝ ගොඩ හා මඩ ඉඩම් යන දෙවර්ගයෙන් ම සමන්විත විය හැකි ය.
- * ගොවි කාණ්ඩයක් බෝග වගාවලින් පමණක්, සත්ත්ව පාලනයකින් පමණක්, ජල ජීවී වගා කටයුතුවලින් පමණක් හෝ ඉන් කිහිපයක සංකලනයක් ලෙසින් හෝ සමන්විත විය හැකි ය.

2.9 භුක්තිය

කාරකයා ගොවිකාණ්ඩයේ කෘෂිකාර්මික කටයුතු සඳහා භූමිය යොදවා ගන්නා නිත්‍යානුකූල හෝ නිත්‍යානුකූල නොවන ස්වරූපය “භුක්තිය” ලෙස හැඳින්වේ.

කුඩා ගොවිකාණ්ඩ තොරතුරු රැස්කිරීම සඳහා භුක්තිය ආකාර හතකින් දැක්විය හැකි ය.

- 1) තනි අයිතිය
ගොවිකාරකයාට හෝ ගොවිකාරකයාගේ පවුලේ සාමාජිකයකුට අයිති ඉඩම් මේ යටතට ගැනේ. මේවා ප්‍රවේණි හා සින්තක්කර ඉඩම් වේ.
- 2) බල පත්‍රයක් යටතේ
බලපත්‍රයක් යටතේ භුක්ති විඳීම යනු එල්.ඩී.ඕ./සී.එල්.ඕ./ එල්.ආර්.සී. දීමනා, ගම් පුළුල් කිරීමේ ව්‍යාපාර, ජනපද ව්‍යාපාර යටතේ රජයෙන් බදු හෝ අවසර පත් ලැබීම මගින් භුක්ති විඳීම සැලකේ. ස්වර්ණ භූමි, ජය භූමි, වැනි වැඩ සටහන් මගින් බලපත්‍ර/ ලබා දී ඇති ඉඩම් ද මෙයට ඇතුළත් වේ.

3) අදයට/ බද්දට

වගා අස්වැන්නෙන් පංගුවක් හෝ ඒ වෙනුවෙන් මුදල් දීමෙන් වගා කෙරෙන ඉඩම් අදයට හෝ බද්දට ගත් භුක්ති විදීමක් ලෙස සැලකේ.

4) හවුල් අයිතිය

හවුල් අයිතියක් ඇති වන්නේ එක් පුද්ගලයෙකුට වඩා වැඩි අයිතිකරුවන් ප්‍රමාණයන් සිටින අවස්ථාවකය. තට්ටු මාරු, කට්ටි මාරු ක්‍රමයට භුක්ති විදීමින් වගා කරන බිම්ද මේ යටතට ගැනේ.

5) බෙන්ම ක්‍රමය

බෙන්ම ක්‍රමය යනු ගොවි කාණ්ඩ/ වගා බිමට ජලය සැපයීම මත පදනම් වූ ක්‍රමයකි. කිසියම් කුඹුරු යායක කන්නයකදී නිකුත් කරනු ලබන ජල ප්‍රමාණය සීමිත නිසා එම යායේ වගා කරනු ලබන බිම් ප්‍රමාණයට වඩා අඩු බිම් ප්‍රමාණයක් යායට අදාළ ගොවීන් අතර මුල් බිම් ප්‍රමාණයේ අනුපාතයට බෙදා දී බෝග වගා කරනු ලබන විට ඇතුළත් වන භුක්ති ක්‍රමය වේ. මෙහිදී තමාගේ කුඹුරෙන් කොටසක් වෙනුවට වෙනත් අයෙකුගේ කුඹුරකින් කොටසක් ලැබිය හැකි ය.

6) අනවසර

ගොවි කාරකයාට හෝ පවුලේ සාමාජිකයකුට කිසිම අයිතියක් නැතිව භුක්ති විදින ඉඩම් අනවසර භුක්තිය යටතට ගැනේ. රජයේ බිම්/ රක්ෂිත බිම් ආදිය භුක්ති විදීම ද මෙයට අයත් වේ.

7) වෙනත්

ඉහත විස්තර කළ කිසිදු කාණ්ඩයකට ඇතුළත් කළ නොහැකි බිම් කැබලි වෙනත් අයුරකින් භුක්ති විදින යටතට දැක්විය හැකිය. ඒ අනුව මුදලින් හෝ අස්වැන්නෙන් ගෙවීම් නොකර කාරකත්වය දරණ පෞද්ගලික බිම් කැබලි මෙයට ඇතුළත් වේ.

2.10 බිම් කැබැල්ල

ගොවි කාණ්ඩයට අයත් බිම් කොටසක්, එම ගොවි කාණ්ඩයට අයත් නොවූ බිමකින්, ජල මාර්ගයකින්, පාරකින්, කැලෑවකින් හෝ වෙනත් භුක්තියක් සහිත ඉඩමකින් සම්පූර්ණයෙන්ම මායිම්ව ඇත්නම් එය “බිම් කැබැල්ල” ලෙස හැඳින්වේ.

- * භුක්තිය වෙනස්නම් එකට යාව පිහිටන බිම් කොටස් වෙන වෙන ම ඉඩම් කැබලි ලෙස සැලකේ.
- * එකම භුක්තිය යටතේ එකිනෙකට යාව පිහිටි බිම් කොටස් කිහිපයක් එකම කැබැල්ලක් ලෙස සැලකේ.

ඉඩමක ස්වභාවය අනුව හෝ එහි වගා කරනු ලබන බෝග වර්ග අනුව හෝ බිම් කැබැල්ලක් වෙන්කර දැක්විය නොහැකිය.

2.11 ගොවිකාණ්ඩයේ මුළු බිම් ප්‍රමාණය

සියලුම වගා කළ හා වගා නොකළ, භෞතික වශයෙන් නිශ්චය කරන ලද බිම් ප්‍රමාණයන්ගේ එකතුව “ගොවි කාණ්ඩයේ මුළු බිම් ප්‍රමාණය” ලෙස හැඳින්වේ.

- * ගොවි කාණ්ඩයක් සියලුම ගොඩනැගිලි, ගල්තලා, ලඳු කැලෑ ආදියට යටවී ඇති බිම් ප්‍රමාණයන්ගෙන් ද, වගා කරන ලද හෝ වගා නොකරන ලද ගොඩ හා මඩ ඉඩම්වලින් ද සමන්විත වේ.
- * මෙය ගොවි කාණ්ඩයේ “ශුද්ධ බිම් ප්‍රමාණය” ලෙස ද හැඳින්වේ.

මුළු බිම් ප්‍රමාණය සැලකීමේ දී ගොවිකාරකයා විසින් පාලනය හා වගකීම දරන,

- ඔහුටම අයත්,
- අන් අයගෙන් බද්දට ගෙන ඇති,
- වෙනස් භුක්ති ක්‍රමයන් යටතේ ඇති,
- එම ගොවි කාණ්ඩයේ පිහිටි සියලුම ගොඩනැගිලිවලට යටව ඇති,

සම්පූර්ණ බිම් ප්‍රමාණය ඇතුළත් විය යුතු ය.

2.12 ශුද්ධ බිම් ප්‍රමාණය, දළ බිම් ප්‍රමාණය

කිසියම් බිම් කැබැල්ලක හෝ ඉඩමක භෞතික වශයෙන් නිශ්චය කරන ලද බිම් ප්‍රමාණය “ශුද්ධ බිම් ප්‍රමාණය” ලෙස හැඳින්වේ.

ශුද්ධ බිම් ප්‍රමාණයක් තුළ බෝගයන් යටතේ වගා කොට ඇතැයි ඇස්තමේන්තු කරන ලද බිම් ප්‍රමාණය “දළ බිම් ප්‍රමාණය ” ලෙස හැඳින්වේ.

එහිදී බිම් ප්‍රමාණය නිශ්චය කරනු ලබන්නේ,

- අක්කරයට නියමිත පදනමක් මත වගා කොට ඇති ගස්/ වැල්/ පඳුරු ගණන අනුව හෝ,
- අක්කරයක් සඳහා සාමාන්‍යයෙන් ඒ ඒ බෝග යටතේ වැපිරීම හෝ සිටුවීම සඳහා යොදාගත් බීජ ප්‍රමාණයට අනුරූපී අන්දමින් බිම් ප්‍රමාණය ගණනය කිරීමෙනි.

එහෙත් මෙහිදී,

- බිම් ප්‍රමාණය මිනුම් පටියෙන් මැන නිශ්චය කර නොමැති විමට පිළිවන.

තවද,

එක් බිම් කැබැල්ලක්/ ඉඩමක් තුළ මිශ්‍ර අන්දමින් බෝග කිහිපයක් වගා කර ඇත්නම් දළ බිම් ප්‍රමාණය වශයෙන් එකී බෝග යටතට ඇස්තමේන්තු කරන ලද බිම් ප්‍රමාණයන්ගේ එකතුව ගත් විට ශුද්ධ බිම් ප්‍රමාණයට සමාන නොවී ඊට අඩු හෝ වැඩි හෝ විය හැකි ය.

2.13 ගෙවත්ත

- I. පර්වස් 20කට සමාන හෝ ඊට අඩු ඉඩම් කැබැල්ලක ගොවි කාරකයා පදිංචි නිවසක් සහිතව නිවසේ පරිභෝජනය සඳහා හෝ වෙළෙඳපොළ සඳහා කෘෂිකාර්මික නිෂ්පාදනයක් (බෝග වගාව, සත්ත්ව පාලනය, ජල ජීවී වගාව ආශ්‍රිතව) සිදුවේ නම් එය ද,
- II. පර්වස් 20 කට වැඩි ඉඩම් කැබැල්ලක ගොවිකාරකයා පදිංචි නිවසක් සහිතව වැඩි ප්‍රමාණයක් නිවසේ පරිභෝජනය සඳහා කෘෂිකාර්මික නිෂ්පාදනයක් (බෝග වගාව, සත්ත්ව පාලනය, ජල ජීවී වගාව ආශ්‍රිතව) සිදුවේ නම් එය ද, “ගෙවත්ත” ලෙස හැඳින්වේ.

පදිංචි නිවසක් සහිත බිම් කැබැල්ලක් ගෙවත්තක් වන සහ නොවන අවස්ථා කිහිපයක් පහත පරිදි පෙන්වා දිය හැකි ය.

ගෙවත්තක් වීම	ගෙවත්තක් නොවීම
1. ගොවිකාරකයා පදිංචි නිවස සහිත පර්වස් 19ක ඉඩමෙහි තේ වගා කර ඇති අතර දළ අස්වැන්න අලෙවි කරයි.	1. ගොවිකාරකයා පදිංචි නිවස සහිත පර්වස් 35ක ඉඩමෙහි ලොකු ආණු වගා කර ඇති අතර නිෂ්පාදනයෙන් වැඩි කොටස විකිණීම සඳහාය.
2. ගොවිකාරකයා පදිංචි නිවස සහිත අක්කර 2ක ඉඩම ස්ථිර බෝග කිහිපයකින් සහ කාලීන බෝග වගාවකින් යුතු වුව ද කෘෂි නිෂ්පාදනයෙන් වැඩි කොටස නිවසේ පරිභෝජනය සඳහාය.	2. ගොවිකාරකයා පදිංචි නිවස සහිත අක්. 2 ක ඉඩමෙහි ගම්මිරිස්, කෝපි සහ තවත් කාලීන බෝග කිහිපයක් වගා කර ඇති අතර වැඩි කොටස විකිණීම සඳහා වේ.

(ගොවිකාරකයා පදිංචි නිවසක් නොතිබේ නම් එම බිම් ප්‍රමාණය කිසි විටෙකත් ගෙවත්තක් ලෙස හඳුනා නොගනී.)

2.14 කෘෂිකාර්මික වැඩකටයුතු

ගොවි කාණ්ඩයක බෝග වගා කිරීම, කෘෂිකාර්මික නිෂ්පාදන සඳහා සතුන් ඇති කිරීම, ජල ජීවී වගාව යන සෑම කටයුත්තක්ම සහ ඒ හා සම්බන්ධිත කටයුතු “කෘෂිකාර්මික වැඩ කටයුතු” ලෙස හැඳින්වේ.

ඔහුගේ ගොවි කාණ්ඩයට සම්බන්ධව,

- කය වෙහෙසා කරන වැඩ
- ගොවිපලේ සැලසුම් සම්පාදනය / ගිණුම් තැබීම ආදී කාර්යයන්
- ගොවිපලෙන් පිටතදී කෙරෙන රසායනික පොහොර, කෘමි නාශක ආදිය මිලදී ගැනීම හෝ ප්‍රාථමික නිෂ්පාදිත ද්‍රව්‍ය අලෙවි කිරීම ආදිය කෘෂිකාර්මික වැඩ කටයුතු වේ.

2.15 කුඩා ගොවි කාණ්ඩය

අක්කර 20ට අඩු බිම් කැබලි සහිත සියලුම කෘෂිකාර්මික ඒකක “කුඩා ගොවි කාණ්ඩය” ලෙස හැඳින්වේ.

2.16 යොමු කාලය

තොරතුරු එකතුකර ගැනීම සඳහා පාදක කරගන්නා කාලය ආර්ථික සංගණනයේ “යොමු කාලය ලෙස” හැඳින්වේ.

ආර්ථික සංගණයේ කෘෂිකාර්මික කටයුතු පිළිබඳ ගණන් ගැනීමට අදාළ යොමු කාලය ලෙස සාමාන්‍යයෙන් මාස 12 ක කාලසීමාවක් සලකනු ලබයි.

2.17 “වත්ත” අර්ථ දැක්වීම

එකම කාරක තත්ත්වයක් යටතේ හා එකම භුක්තියක් යටතේ වන සේ භූමි ප්‍රමාණයකින් අවම වශයෙන් එක් බිම් කැබැල්ලක්වත් අක්කර 20ක් හෝ ඊට වඩා වැඩි වන්නේ නම් එම ගොවි කාණ්ඩය වත්තක් ලෙස සලකනු ලැබේ. මෙහිදී වත්තේ සේවය කරනු ලබන කම්කරුවන්ගේ ප්‍රමාණය පිළිබඳව සැලකිල්ලට ගනු නොලැබේ.

I. එකම කාරක තත්ත්වය

වත්ත යන්න නිර්වචනය කිරීමේදී කාරක තත්ත්වයට විශේෂ ස්ථානයක් හිමිවන අතර වතු ඇසුරින් ප්‍රධාන වශයෙන්ම කාරක තත්ත්වයන් 4 ක් හඳුනාගත හැකිය. එනම්,

- ❖ තමා විසින්ම වත්තේ වැඩකටයුතු මෙහෙයවන පුද්ගලයන්
- ❖ රජයේ ආයතනයක්, වෙළෙඳ සමාගමක් හෝ කළමනාකරණ නියෝජිත ආයතනයක් වෙනුවෙන් වැඩකටයුතු මෙහෙයවන අධිකාරී, කොන්දොස්තර වැනි වැටුප් ලබන සේවකයන්
- ❖ පුද්ගලික අයෙකු හෝ පිරිසක් වෙනුවෙන් වත්තේ වැඩකටයුතු මෙහෙයවන පුද්ගලයන්
- ❖ තවත් හවුල්කරුවන් සමඟ වත්තේ වැඩකටයුතු මෙහෙයවන පුද්ගලයන්

වත්තක් වීම සඳහා ඉහත සඳහන් කරන ලද කාරක තත්ත්වයන් ඇසුරින් එකම කාරක තත්ත්වයක එම වත්ත හෝ එහි කොටස් පැවතිය යුතුය.

II. එකම භුක්තිය

යම් පුද්ගලයෙකුට හෝ ආයතනයකට භූමිය අයිතිව ඇති අවස්ථාවක එම පුද්ගලයා හෝ ආයතනය මෙන්ම වෙනත් පුද්ගලයෙකු හෝ ආයතනයක් එම භූමිය තුළ වගා කටයුතු, සත්ත්ව පාලන කටයුතු කරමින් එහි අස්වැන්න හෝ නිෂ්පාදනය ලබා ගනී නම් එය එම භූමිය භුක්ති විඳීම වන අතර එය භුක්තිය ලෙස හඳුන්වයි.

වත්තක් තුළදී මෙම භුක්තිය ප්‍රධාන වශයෙන් ස්වරූප 6 ක් යටතේ හඳුනාගත හැකිය. එනම්,

- ❖ රජයේ
- ❖ අර්ධ රජයේ
- ❖ වැවිලි සමාගම්
- ❖ පුද්ගලික සමාගම්
- ❖ තනි පුද්ගල
- ❖ පුද්ගලික හවුල්

භුක්තිය කවර ආකාර වුවද ආර්ථික සංගණනයේ වතු නිර්වචනයට අනුව වත්තක් වීම සඳහා වත්තක සියලුම කොටස් එකම භුක්තියක් යටතේ විය යුතුය.

III. ගොවි කාණ්ඩය

එකම කාරක තත්ත්වයක් යටතේ, කෘෂිකාර්මික නිෂ්පාදනය සඳහා සම්පූර්ණව හෝ කොටස් වශයෙන් ප්‍රයෝජනයට ගනු ලබන සියලුම ගොඩ, මඩ, සතුන්, ජලජීවී වගා කටයුතු සිදුකරන කෘෂිකාර්මික බිම්, ගොවි කාණ්ඩයක් වශයෙන් හැඳින්වේ.

IV. බිම් කැබැල්ල

ගොවි කාණ්ඩයට අයත් බිම් කොටසක්, එම ගොවිකාණ්ඩයට අයත් නොවූ බිමකින්, ජල මාර්ගයකින්, පාරකින්, කැලෑවකින් සම්පූර්ණයෙන්ම මායිම්වී ඇත්නම් එය බිම් කැබැල්ලක් ලෙස හැඳින්වේ.

ගොවිකාණ්ඩය බිම් කැබලි කිහිපයකින් සමන්විත වන අවස්ථාවකදී වත්තක් ලෙස හඳුනාගන්නා ආකාරය පැහැදිලි කරගැනීම සඳහා උප කොටස යන්න හඳුනාගත යුතුය.

2.18 “උපකොටස” අර්ථ දැක්වීම

විශාල ගොවි කාණ්ඩයක්, ගොවි කාණ්ඩයේ පරිපාලන පහසුව සඳහා කොටස් කිහිපයකට වෙන්කොට එම කොටස් වෙන වෙනම නම්කර ඇති අවස්ථාවකදී එලෙස නම් කරන ලද කොටස් “උපකොටස්” (Sub Division) ලෙස හැඳින්වේ. මෙම උපකොටස්වල එකතුව වත්තක් වන අතර වත්තක උපකොටස් එකිනෙකට යාබදව මෙන්ම එකිනෙකට ඇත්වද පිහිටිය හැකිය. උපකොටස් කෙලෙස පිහිටියද උපකොටස්වල විශේෂ ලක්ෂණය වනුයේ ඊට අදාල පරිපාලන කටයුතු නිශ්චිත එක් ස්ථානයකින් සිදු වීමයි.

ගොවි කාණ්ඩයක් බිම් කැබලි කිහිපයකින් සමන්විත වන අවස්ථාවකදී එම බිම් කැබලි එකිනෙකට යාබද නොවන අයුරින් පිහිටිය හැක. එවැනි අවස්ථාවක එම කැබලි අතර අක්කර 20ට වැඩි කැබලි මෙන්ම අක්කර 20ට අඩු කැබලිද තිබිය හැක. මෙම කැබලි උපකොටස් ලෙස වෙන්කොට ඇත්නම් පමණක් ඒ අතර ඇති අක්කර 20ට අඩු කැබලිද වතු ගණයට අයත් වන අතර උපකොටස් ලෙස නම්කර නොමැති නම් වතු ගණයට අයත් නොවේ.

තෙවන පරිච්ඡේදය

3. කුඩා ගොවිකාණ්ඩ අංශය

කුඩා ගොවිකාණ්ඩ යනු පර්චස් 40 ට වැඩි හෝ කෘෂි නිෂ්පාදනයේ වැඩි කොටසක් අලෙවි කිරීමේ පරමාර්ථයෙන් වගා කරන ගොවි කාණ්ඩ වේ. මොණරාගල දිස්ත්‍රික්කයට අදාළව කුඩා ගොවි කාණ්ඩවල රැස්කරනලද තොරතුරු අනුව සකස් කරන ලද සංඛ්‍යාතීන් මෙම පරිච්ඡේදයේ විස්තර කරනු ලැබේ.

3.1 : ප්‍රාදේශීය ලේකම් කොට්ඨාස මට්ටමින් ස්ත්‍රී/ පුරුෂ භාවය අනුව ගොවිකාරකයින් සංඛ්‍යාව - 2014

2014 වර්ෂයේ මොණරාගල දිස්ත්‍රික්කයේ පර්චස් 40 ට වැඩි හෝ කෘෂි නිෂ්පාදනයේ වැඩි කොටසක් අලෙවි කරනු ලබන කුඩා ගොවි කාණ්ඩවල ප්‍රධාන ගොවිකාරකයින් හා උප ගොවිකාරකයින් සංඛ්‍යාව ගොවිකාරකයින් පදිංචි ප්‍රාදේශීය ලේකම් කොට්ඨාස පදනම් කරගනිමින් විස්තර කරනු ලැබයි.

වගු අංක 3.1 : ප්‍රාදේශීය ලේකම් කොට්ඨාස මට්ටමින් ස්ත්‍රී/ පුරුෂ භාවය අනුව ප්‍රධාන ගොවිකාරකයින් සංඛ්‍යාව හා උප ගොවිකාරකයින් සංඛ්‍යාව - 2014

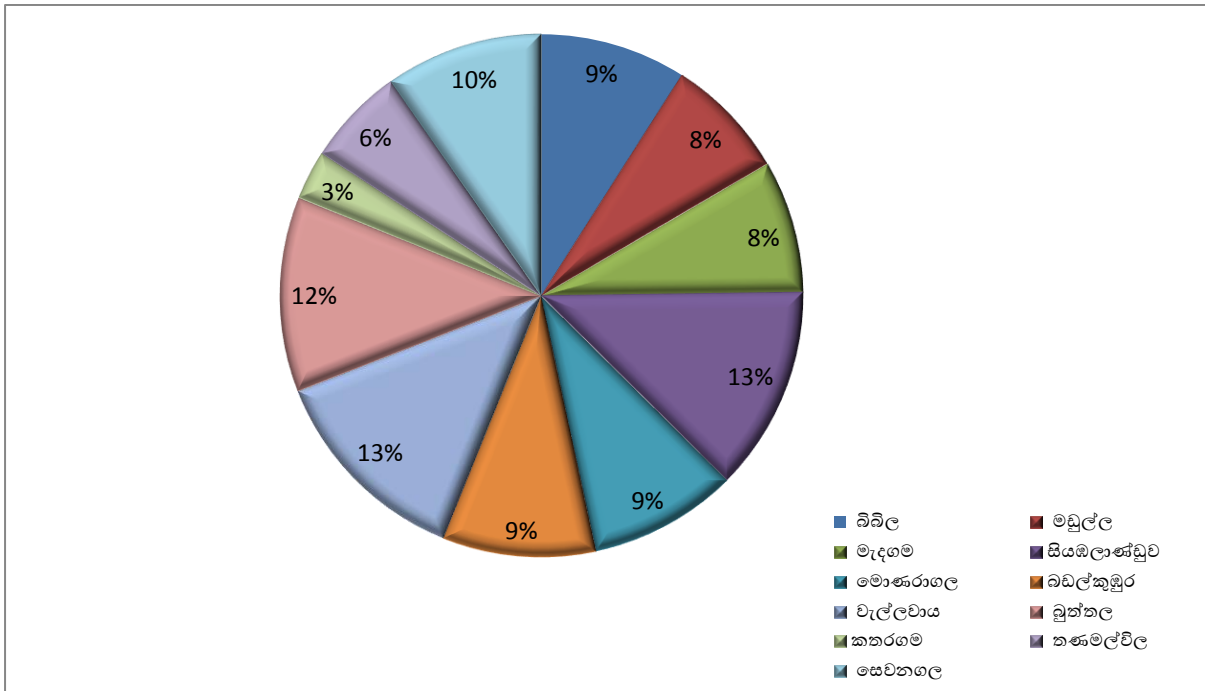
ප්‍රා.ලේ.කොට්ඨාසය	ප්‍රධාන ගොවිකාරකයන් සංඛ්‍යාව			උප ගොවිකාරකයන් සංඛ්‍යාව			මුළු ගණන		
	එකතුව	පුරුෂ	ස්ත්‍රී	එකතුව	පුරුෂ	ස්ත්‍රී	එකතුව	පුරුෂ	ස්ත්‍රී
බිබිල	9,435	7,870	1,565	31	15	16	9,466	7,885	1,581
මඩුල්ල	7,877	6,844	1,033	34	25	9	7,911	6,869	1,042
මැදගම	8,555	7,264	1,291	27	22	5	8,582	7,286	1,296
සියඹලාණ්ඩුව	13,247	11,438	1,809	44	25	19	13,291	11,463	1,828
මොණරාගල	9,558	8,074	1,484	14	12	2	9,572	8,086	1,486
බඩල්කුඹුර	9,880	8,548	1,332	57	38	19	9,937	8,586	1,351
වැල්ලවාය	13,513	11,189	2,324	12	8	4	13,525	11,197	2,328
බුත්තල	12,568	10,856	1,712	48	37	11	12,616	10,893	1,723
කතරගම	3,188	2,665	523	2	2	0	3,190	2,667	523
තණමල්විල	6,378	5,538	840	12	10	2	6,390	5,548	842
සෙවනගල	10,158	8,589	1,569	4	3	1	10,162	8,592	1,570
මොණරාගල දිස්ත්‍රික්කය	104,357	88,875	15,482	285	197	88	104,642	89,072	15,570

මොණරාගල දිස්ත්‍රික්කයේ බිබිල, මඩුල්ල, මැදගම, සියඹලාණ්ඩුව, මොණරාගල, බඩල්කුඹුර, වැල්ලවාය, බුත්තල, කතරගම, තණමල්විල සහ සෙවනගල යන ප්‍රාදේශීය ලේකම් කොට්ඨාස 11 හි ප්‍රධාන ගොවිකාරකයින්ගේ සංඛ්‍යාව 104,357 ක් වන අතර, එයින් පුරුෂ ගොවිකාරකයින් සංඛ්‍යාව 88,875 ක් හා ස්ත්‍රී ගොවිකාරකයින් සංඛ්‍යාව 15,482 ක් වන අතර එය ප්‍රතිශතයන් ලෙස පිළිවෙලින් 85% ක් හා 15% කි. ඒ අනුව පුරුෂ ගොවිකාරකයින් සංඛ්‍යාව ස්ත්‍රී ගොවිකාරකයින් සංඛ්‍යාවට වඩා වැඩි දායකත්වයක් ලබා දේ.

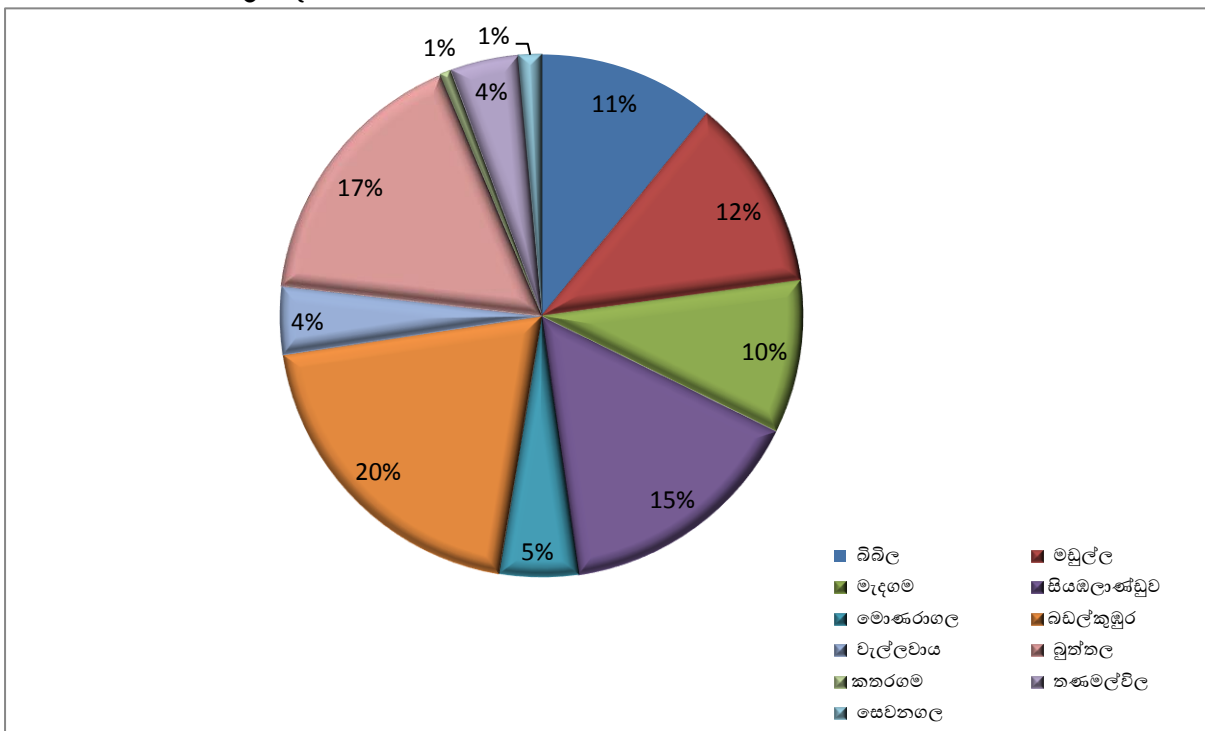
එමෙන්ම දිස්ත්‍රික්කයේ උප ගොවිකාරකයින්ගේ සංඛ්‍යාව 285 ක් වන අතර, එයින් පුරුෂ ගොවිකාරකයින් සංඛ්‍යාව 197 ක් හා ස්ත්‍රී ගොවිකාරකයින් සංඛ්‍යාව 88 ක් වේ.

ප්‍රධාන ගොවිකාරකයින් හා උප ගොවිකාරකයින් සංඛ්‍යාවෙහි එකතුව ප්‍රාදේශීය ලේකම් කොට්ඨාස මට්ටමින් සලකා බැලීමේදී වැඩිම ගොවිකාරකයින් සංඛ්‍යාව (13,525) සිටින්නේ වැල්ලවාස ප්‍රාදේශීය ලේකම් කොට්ඨාසයේ වන අතර අඩුම ගොවිකාරකයින් සංඛ්‍යාව (3,190) සිටින්නේ කතරගම ප්‍රාදේශීය ලේකම් කොට්ඨාසයේය. මෙහිදී වැඩිම පුරුෂ ගොවිකාරකයින් සංඛ්‍යාව (11,463) සියඹලාණ්ඩුව ප්‍රාදේශීය ලේකම් කොට්ඨාසයෙන් සහ වැඩිම ස්ත්‍රී ගොවිකාරකයින් සංඛ්‍යාව (2,328) වැල්ලවාස ප්‍රාදේශීය ලේකම් කොට්ඨාසයෙන් වාර්තාවී ඇත.

රූප සටහන 01 - ප්‍රාදේශීය ලේකම් කොට්ඨාස මට්ටමින් ප්‍රධාන ගොවිකාරකයින් සංඛ්‍යාව - 2014



රූප සටහන 02 - ප්‍රාදේශීය ලේකම් කොට්ඨාස මට්ටමින් උප ගොවිකාරකයින් සංඛ්‍යාව - 2014



3.2 : ප්‍රාදේශීය ලේකම් කොට්ඨාස මට්ටමින් අධ්‍යාපන සුදුසුකම් හා ස්ත්‍රී/ පුරුෂ භාවය අනුව ගොවිකාරකයින් සංඛ්‍යාව - 2014

ආර්ථික සංගණනයෙහි කෘෂිකාර්මික කටයුතු පිළිබඳ ගණන් ගැනීමේදී රැස් කළ දත්ත මගින් ගොවිකාරකයින්ගේ අධ්‍යාපන මට්ටම, ස්ත්‍රී පුරුෂ භාවය අනුව වර්ගීකරණයකට ලක් කරනු ලැබිණි. එම වර්ගීකරණය යටතේ මොණරාගල දිස්ත්‍රික්කයෙන් වාර්තාවී ඇති ගොවිකාරකයින්ගේ අධ්‍යාපන මට්ටම් කිසිදා පාසල් ගොස් නැති, 5 හෝ ඊට අඩු ශ්‍රේණියක් සමත්, 6 -10 දක්වා ශ්‍රේණියක් සමත්, අ.පො.ස. (සා.පෙ.) හෝ සමාන විභාගයක් සමත්, අ.පො.ස. (උ.පෙ.) හෝ සමාන විභාගයක් සමත් හා උපාධිය හෝ ඉහළ විභාගයක් සමත් ලෙස කාණ්ඩ ගත කොට දක්වන ලදී. එසේ ලබා ගත් තොරතුරු ප්‍රාදේශීය ලේකම් කොට්ඨාස මට්ටමින් සලකා බැලීම මෙහිදී සිදු කෙරේ.

වගු අංක 3.2.1 : ප්‍රාදේශීය ලේකම් කොට්ඨාස මට්ටමින් අධ්‍යාපන සුදුසුකම් හා ස්ත්‍රී/ පුරුෂ භාවය අනුව ගොවි කාරකයින් සංඛ්‍යාව - 2014

මොණරාගල දිස්ත්‍රික්කයෙන් වාර්තාවී ඇති මුළු ගොවිකාරකයින් සංඛ්‍යාව වන 104,642 න් 89,072 ක් පුරුෂ ගොවිකාරකයින් වන අතර 15,570 ක් ස්ත්‍රී ගොවිකාරකයින් වේ. ඉන් වැඩිම ගොවිකාරකයින් සංඛ්‍යාවක් (42,126) වාර්තාවී ඇත්තේ 6 -10 දක්වා ශ්‍රේණියක් සමත් අධ්‍යාපන මට්ටමටයි. පුරුෂ ගොවිකාරකයින් 37,216 කින් හා ස්ත්‍රී ගොවිකාරකයින් 4,910කින් එය සමන්විත වෙයි. මොණරාගල දිස්ත්‍රික්කයෙන් වාර්තාවී ඇති මුළු ගොවිකාරකයින්ගෙන් අඩුම සංඛ්‍යාව (1,563) අයත් වන්නේ උපාධිය හෝ ඉහළ විභාගයක් සමත් අධ්‍යාපන මට්ටමටයි. එය පුරුෂ ගොවිකාරකයින් 1,408 කින් හා ස්ත්‍රී ගොවිකාරකයින් 155 කින් සමන්විත වෙයි.

වගු අංක 3.2.1 : ප්‍රාදේශීය ලේකම් කොට්ඨාස මට්ටමින් අධ්‍යාපන සුදුසුකම් හා ස්ත්‍රී/ පුරුෂ භාවය අනුව ගොවි කාරකයින් සංඛ්‍යාව - 2014

ප්‍රා.ලේ.කොට්ඨාසය	අධ්‍යාපන මට්ටම අනුව ගොවිකාරකයන් (පුරුෂ/ස්ත්‍රී)													
	පාසල් ගොස් නැත		5 ශ්‍රේණිය හෝ ඊට අඩු ශ්‍රේණියක් සමත්		6-10 දක්වා ශ්‍රේණියක් සමත්		අ.පො.ස.(සා.පෙ.) හෝ සමාන විභාගයක් සමත්		අ.පො.ස.(උ.පෙ.)හෝ සමාන විභාගයක් සමත්		උපාධිය හෝ ඉහළ විභාගයක් සමත්		මුළු ගණන	
	පුරුෂ	ස්ත්‍රී	පුරුෂ	ස්ත්‍රී	පුරුෂ	ස්ත්‍රී	පුරුෂ	ස්ත්‍රී	පුරුෂ	ස්ත්‍රී	පුරුෂ	ස්ත්‍රී	පුරුෂ	ස්ත්‍රී
බිබිල	441	271	2,055	453	2,725	378	1,695	293	766	156	203	30	7,885	1,581
මඩුල්ල	314	187	1,798	376	2,497	253	1,470	153	612	58	178	15	6,869	1,042
මැදගම	431	259	1,956	353	2,787	367	1,384	226	603	76	125	15	7,286	1,296
සියම්ලාණ්ඩුව	686	275	3,393	605	5,210	595	1,594	260	477	81	103	12	11,463	1,828
මොණරාගල	281	148	1,802	493	3,331	475	1,601	213	857	137	214	20	8,086	1,486
බඩල්කුඹුර	259	159	2,416	498	3,336	409	1,764	186	664	92	147	7	8,586	1,351
වැල්ලවාය	528	242	3,482	796	4,766	806	1,732	339	578	123	111	22	11,197	2,328
බුත්තල	368	196	2,615	567	4,950	593	2,030	246	790	108	140	13	10,893	1,723
කතරගම	87	39	665	173	1,316	228	373	65	179	15	47	3	2,667	523
තණමල්විල	203	82	1,760	332	2,657	304	671	86	214	34	43	4	5,548	842
සෙවනල	361	188	2,719	642	3,641	502	1,339	158	435	66	97	14	8,592	1,570
මොණරාගල දිස්ත්‍රික්කය	3,959	2,046	24,661	5,288	37,216	4,910	15,653	2,225	6,175	946	1,408	155	89,072	15,570

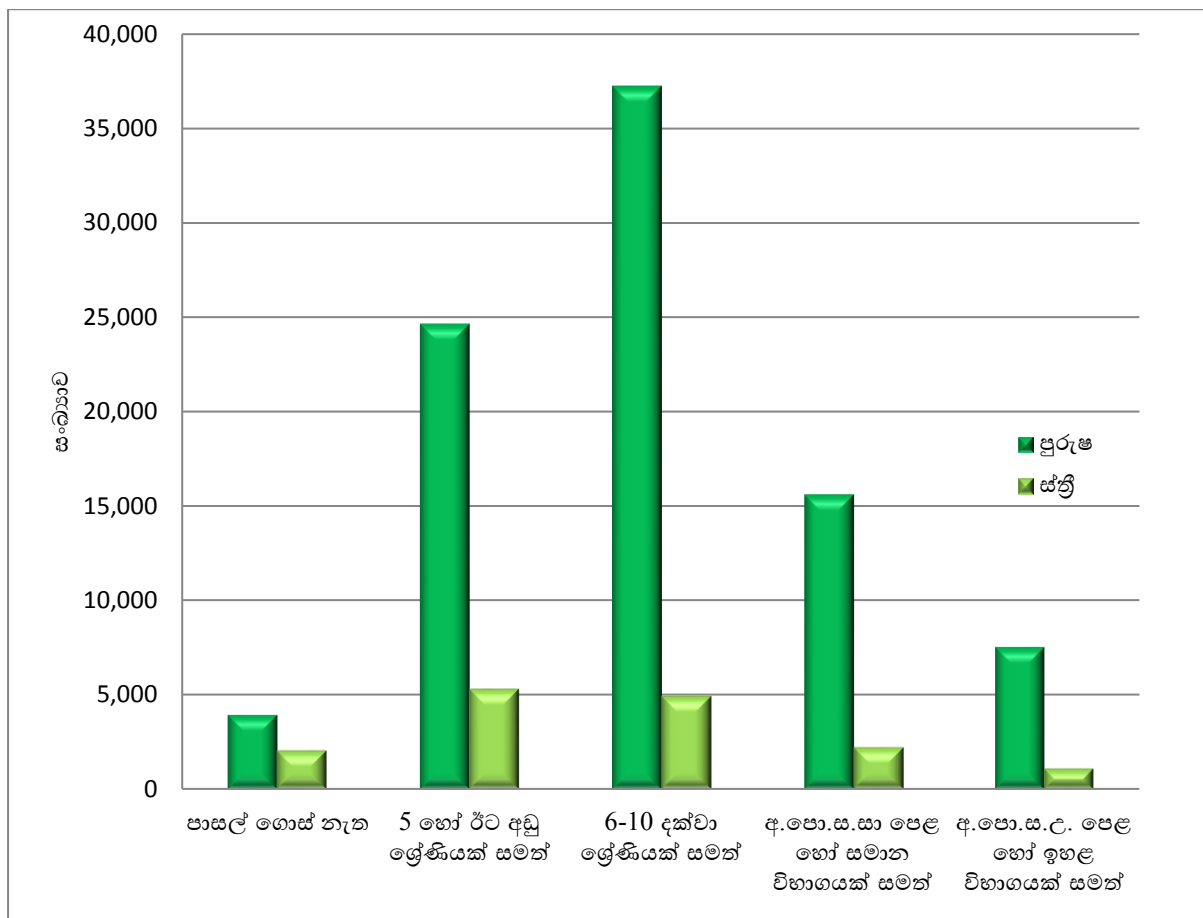
වගු අංක 3.2.2 : ප්‍රාදේශීය ලේකම් කොට්ඨාස මට්ටමින් අධ්‍යාපන සුදුසුකම් අනුව මුළු කාරකයින් සංඛ්‍යාව හා ප්‍රතිශතය - 2014

ප්‍රා.ලේ.කොට්ඨාසය	අධ්‍යාපන මට්ටම අනුව ගොවිකාරකයන්													
	පාසල් ගොස් නැත		5 ශ්‍රේණිය හෝ ඊට අඩු ශ්‍රේණියක් සමත්		6-10 දක්වා ශ්‍රේණියක් සමත්		අ.පො.ස.(සා.පෙ.) හෝ සමාන විභාගයක් සමත්		අ.පො.ස.(උ.පෙ.) හෝ සමාන විභාගයක් සමත්		උපාධිය හෝ ඉහළ විභාගයක් සමත්		මුළු ගණන	
	සංඛ්‍යාව	%	සංඛ්‍යාව	%	සංඛ්‍යාව	%	සංඛ්‍යාව	%	සංඛ්‍යාව	%	සංඛ්‍යාව	%	සංඛ්‍යාව	%
බිබිල	712	7.5	2508	26.5	3103	32.8	1988	21.0	922	9.7	233	2.5	9,466	100
මඩුල්ල	501	6.3	2174	27.5	2750	34.8	1623	20.5	670	8.5	193	2.4	7,911	100
මැදගම	690	8.0	2309	26.9	3154	36.8	1610	18.8	679	7.9	140	1.6	8,582	100
සියඹලාණ්ඩුව	961	7.2	3998	30.1	5805	43.7	1854	13.9	558	4.2	115	0.9	13,291	100
මොණරාගල	429	4.5	2295	24.0	3806	39.8	1814	19.0	994	10.4	234	2.4	9,572	100
බඩල්කුඹුර	418	4.2	2914	29.3	3745	37.7	1950	19.6	756	7.6	154	1.5	9,937	100
වැල්ලවාය	770	5.7	4278	31.6	5572	41.2	2071	15.3	701	5.2	133	1.0	13,525	100
මුන්නපල	564	4.5	3182	25.2	5543	43.9	2276	18.0	898	7.1	153	1.2	12,616	100
කතරගම	126	3.9	838	26.3	1544	48.4	438	13.7	194	6.1	50	1.6	3,190	100
තණමල්විල	285	4.5	2092	32.7	2961	46.3	757	11.8	248	3.9	47	0.7	6,390	100
සෙවනගල	549	5.4	3361	33.1	4143	40.8	1497	14.7	501	4.9	111	1.1	10,162	100
මොණරාගල දිස්ත්‍රික්කය	6,005	5.7	29,949	28.6	42,126	40.3	17,878	17.1	7,121	6.8	1,563	1.5	104,642	100

ප්‍රාදේශීය ලේකම් කොට්ඨාස මට්ටමින් මෙම තත්ත්වය සලකා බැලීමේදී කිසිදා පාසල් නොගිය වැඩිම ගොවිකාරකයින් සංඛ්‍යාව වාර්තාවී ඇත්තේ සියඹලාණ්ඩුව (961) ප්‍රාදේශීය ලේකම් කොට්ඨාසයෙනි. උපාධිය හෝ ඉහළ විභාගයක් සමත් වැඩිම ගොවිකාරකයින් සංඛ්‍යාව සංඛ්‍යාව (233) බිබිල ප්‍රාදේශීය ලේකම් කොට්ඨාසයෙන් වාර්තාවී ඇත.

මොණරාගල දිස්ත්‍රික්කයේ අධ්‍යාපන සුදුසුකම් අනුව මුළු ගොවි කාරකයන් සංඛ්‍යාව ප්‍රතිශතයක් ලෙස දැක්වීමේදී කිසිදා පාසල් ගොස් නැති අධ්‍යාපන මට්ටමේ ප්‍රතිශතය 5.7% කි. 5 හෝ ඊට අඩු ශ්‍රේණියක් සමත් ගොවි කාරකයන් සංඛ්‍යාව ප්‍රතිශතයක් ලෙස 28.6% කි. 6 -10 දක්වා ශ්‍රේණියක් සමත් ගොවි කාරකයන් සංඛ්‍යාවේ ප්‍රතිශතය 40.3% කි. අ.පො.ස. (සා.පෙ.) හෝ සමාන විභාගයක් සමත් ගොවි කාරකයන් සංඛ්‍යාවේ ප්‍රතිශතය 17.1% කි. අ.පො.ස. (උ.පෙ.) හෝ සමාන විභාගයක් සමත් ගොවිකාරකයින්ගේ ප්‍රතිශතය 6.8% කි. උපාධිය හෝ ඉහළ විභාගයක් සමත් ගොවිකාරකයින්ගේ ප්‍රතිශතය 1.5% කි.

රූප සටහන 03 - අධ්‍යාපන මට්ටම හා ස්ත්‍රී/ පුරුෂ භාවය අනුව ගොවිකාරකයින් - 2014



3.3 : ප්‍රාදේශීය ලේකම් කොට්ඨාස මට්ටමින් වයස් කාණ්ඩය හා ස්ත්‍රී/ පුරුෂ භාවය අනුව ගොවිකාරකයින් සංඛ්‍යාව - 2014

මොණරාගල දිස්ත්‍රික්කයෙන් වැඩිම ගොවිකාරකයින් සංඛ්‍යාවක් (26,269) වාර්තාවී ඇත්තේ වයස 40 - 49 අතර වයස් කාණ්ඩයටයි. පුරුෂ ගොවිකාරකයින් 23,341 කින් හා ස්ත්‍රී ගොවිකාරකයින් 2,928 කින් එය සමන්විත වෙයි. වාර්තාවී ඇති මුළු ගොවිකාරකයින්ගෙන් අඩුම සංඛ්‍යාව (81) අයත් වන්නේ වයස 10 - 19 අතර වයස් කාණ්ඩයටයි. මීට අමතරව වයස 20 - 29 අතර වයස් කාණ්ඩය යටතේ ගොවිකාරකයින් 5,782 ක් ද වයස 30 - 39 අතර වයස් කාණ්ඩය යටතේ ගොවිකාරකයින් 22,231 ක් ද වයස 50 - 59 අතර වයස් කාණ්ඩය යටතේ ගොවිකාරකයින් 26,099 ක් ද හා 60 හෝ ඊට වැඩි වයස් කාණ්ඩය යටතේ ගොවිකාරකයින් 24,180 ක් ද වාර්තාවී ඇත.

තවද මොණරාගල දිස්ත්‍රික්කයේ වයස් මට්ටම් අනුව මුළු ගොවි කාරකයන් සංඛ්‍යාව ප්‍රතිශතයක් ලෙස දැක්වීමේදී වයස 10 - 29 ත් අතර වයස් කාණ්ඩයේ ප්‍රතිශතය 6% කි. වයස 30 - 39 ත් අතර වයස් කාණ්ඩයේ ගොවි කාරකයන්ගේ ප්‍රතිශතය 21% කි. වයස 40 - 49, 50 - 59 සහ 60 හෝ ඊට වැඩි වයස් කාණ්ඩවල සිටින ගොවි කාරකයන්ගේ ප්‍රතිශතය පිළිවෙලින් 25%, 25% සහ 23% වේ.

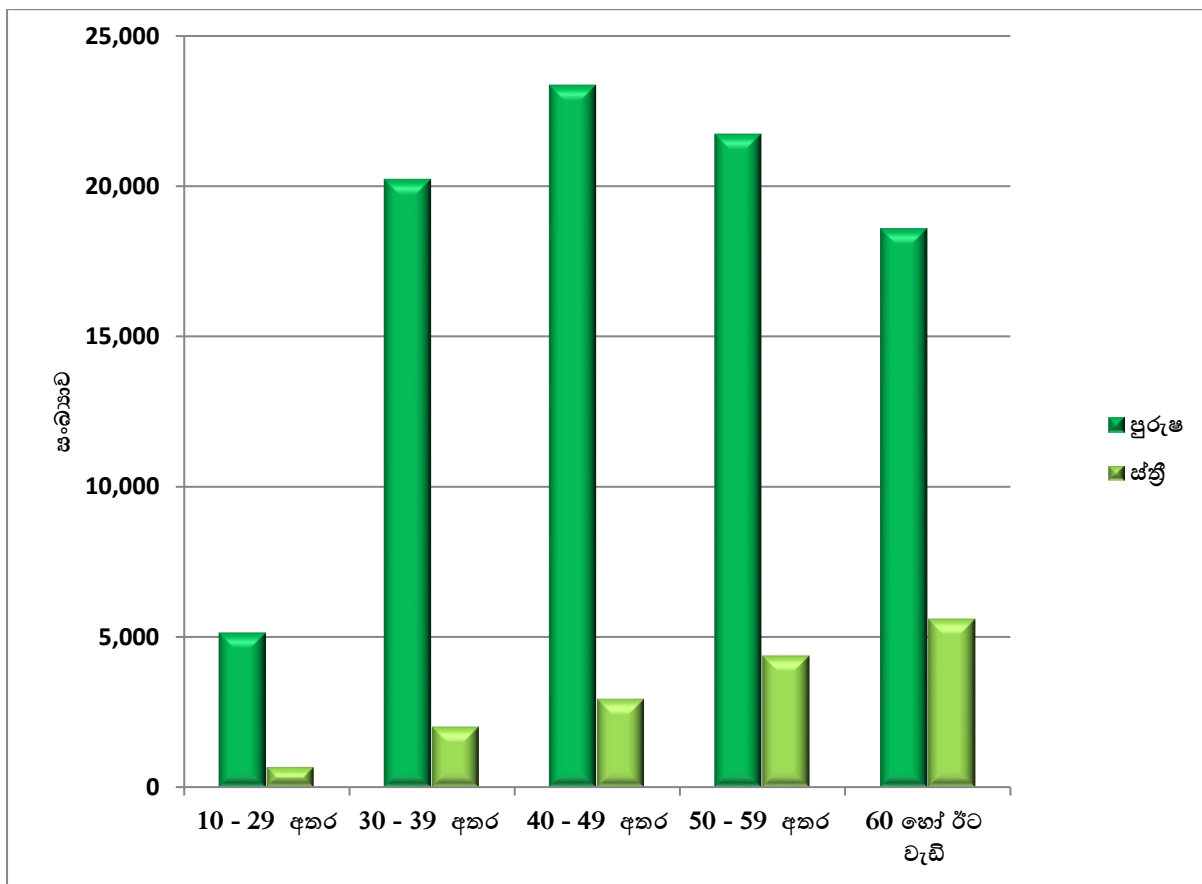
වගු අංක 3.3.1 : ප්‍රාදේශීය ලේකම් කොට්ඨාස මට්ටමින් වයස් කාණ්ඩය හා ස්ත්‍රී/ පුරුෂ භාවය අනුව ගොවි කාරකයින් සංඛ්‍යාව - 2014

ප්‍රා.ලේ.කොට්ඨාසය	වයස් කාණ්ඩය අනුව ගොවිකාරකයන් (පුරුෂ/ස්ත්‍රී)													
	වයස 10-19 අතර		වයස 20-29 අතර		වයස 30-39 අතර		වයස 40-49 අතර		වයස 50-59 අතර		වයස 60 හෝ ඊට වැඩි		මුළු ගණන	
	පුරුෂ	ස්ත්‍රී	පුරුෂ	ස්ත්‍රී	පුරුෂ	ස්ත්‍රී	පුරුෂ	ස්ත්‍රී	පුරුෂ	ස්ත්‍රී	පුරුෂ	ස්ත්‍රී	පුරුෂ	ස්ත්‍රී
බිබිල	6	1	354	59	1,588	190	2,196	291	1,985	419	1,756	621	7,885	1,581
මඩුල්ල	3	0	365	27	1,590	100	1,884	161	1,549	317	1,478	437	6,869	1,042
මැදගම	7	0	375	49	1,610	162	2,026	218	1,793	343	1,475	524	7,286	1,296
සියඹලාණ්ඩුව	17	0	833	108	3,001	274	2,958	362	2,608	527	2,046	557	11,463	1,828
මොණරාගල	4	0	333	39	1,797	203	2,230	300	2,096	395	1,626	549	8,086	1,486
බඩල්කුඹුර	7	0	304	31	1,728	129	2,181	194	2,241	392	2,125	605	8,586	1,351
වැල්ලවාය	10	5	769	163	2,649	369	2,875	446	2,683	614	2,211	731	11,197	2,328
බුක්කල	2	0	643	54	2,490	192	2,894	336	2,766	535	2,098	606	10,893	1,723
කතරගම	2	0	148	20	559	87	739	124	690	136	529	156	2,667	523
තණමල්විල	5	0	392	45	1,233	118	1,341	179	1,386	255	1,191	245	5,548	842
සෙවනගල	11	1	602	69	1,974	188	2,017	317	1,928	441	2,060	554	8,592	1,570
මොණරාගල දිස්ත්‍රික්කය	74	7	5,118	664	20,219	2,012	23,341	2,928	21,725	4,374	18,595	5,585	89,072	15,570

වගු අංක 3.3.2 : ප්‍රාදේශීය ලේකම් කොට්ඨාස මට්ටමින් වයස් කාණ්ඩය අනුව මුළු ගොවි කාරකයින් සංඛ්‍යාව හා ප්‍රතිශතය - 2014

ප්‍රා.ලේ.කොට්ඨාසය	වයස් කාණ්ඩය අනුව ගොවිකාරකයන්													
	වයස 10-19 අතර		වයස 20-29 අතර		වයස 30-39 අතර		වයස 40-49 අතර		වයස 50-59 අතර		වයස 60 හෝ ඊට වැඩි		මුළු ගණන	
	සංඛ්‍යාව	%	සංඛ්‍යාව	%	සංඛ්‍යාව	%	සංඛ්‍යාව	%	සංඛ්‍යාව	%	සංඛ්‍යාව	%	සංඛ්‍යාව	%
බිබිල	7	0.1	413	4.4	1,778	18.8	2,487	26.3	2,404	25.4	2,377	25.1	9,466	100
මඩුල්ල	3	0.0	392	5.0	1,690	21.4	2,045	25.9	1,866	23.6	1,915	24.2	7,911	100
මැදගම	7	0.1	424	4.9	1,772	20.6	2,244	26.1	2,136	24.9	1,999	23.3	8,582	100
සියඹලාණ්ඩුව	17	0.1	941	7.1	3,275	24.6	3,320	25.0	3,135	23.6	2,603	19.6	13,291	100
මොණරාගල	4	0.0	372	3.9	2,000	20.9	2,530	26.4	2,491	26.0	2,175	22.7	9,572	100
බඩල්කුඹුර	7	0.1	335	3.4	1,857	18.7	2,375	23.9	2,633	26.5	2,730	27.5	9,937	100
වැල්ලවාය	15	0.1	932	6.9	3,018	22.3	3,321	24.6	3,297	24.4	2,942	21.8	13,525	100
බුක්කල	2	0.0	697	5.5	2,682	21.3	3,230	25.6	3,301	26.2	2,704	21.4	12,616	100
කතරගම	2	0.1	168	5.3	646	20.3	863	27.1	826	25.9	685	21.5	3,190	100
තණමල්විල	5	0.1	437	6.8	1,351	21.1	1,520	23.8	1,641	25.7	1,436	22.5	6,390	100
සෙවනගල	12	0.1	671	6.6	2,162	21.3	2,334	23.0	2,369	23.3	2,614	25.7	10,162	100
මොණරාගල දිස්ත්‍රික්කය	81	0.1	5,782	5.5	22,231	21.2	26,269	25.1	26,099	24.9	24,180	23.1	104,642	100

රූප සටහන 04 - වයස් කාණ්ඩය හා ස්ත්‍රී/ පුරුෂ භාවය අනුව ගොවි කාරකයින් - 2014



3.4 : ප්‍රාදේශීය ලේකම් කොට්ඨාස මට්ටමින් බිම් කැබලි ගණන සහ ස්ත්‍රී/ පුරුෂ භාවය අනුව ගොවිකාරකයින් සංඛ්‍යාව - 2014

මේ යටතේදී ගොවිකාරකයින් සංඛ්‍යාව, ඔවුන් සතු බිම් කැබලි සංඛ්‍යාව අනුව ප්‍රාදේශීය ලේකම් කොට්ඨාස පදනම් කර ගනිමින් විස්තර කරනු ලබයි.

මොණරාගල දිස්ත්‍රික්කයේ වගාවේ එක් කැබැල්ලක්වත් සහිත ගොවිකාරකයින් සංඛ්‍යාව 104,642 ක් වන අතර බිම් කැබලි 1 ක් සතු ගොවිකාරකයින් සංඛ්‍යාව 51,375 ක් වේ. බිම් කැබලි 2 ක් සතු ගොවිකාරකයින් සංඛ්‍යාව 32,290 ක් වේ. බිම් කැබලි 3 ක් සතු ගොවිකාරකයින් සංඛ්‍යාව 13,817 ක් වේ. බිම් කැබලි 4 ක් සතු ගොවිකාරකයින් සංඛ්‍යාව 4,050 ක් වේ.

බිම් කැබලි 5 ක් සතු ගොවිකාරකයින් සංඛ්‍යාව 1,291ක් ලෙස වාර්තා වේ. බිම් කැබලි 6 ක් සතු ගොවිකාරකයින් සංඛ්‍යාව 534 ක් ලෙස වාර්තා වන අතර බිම් කැබලි 7 ක් 8 ක් 9ක් හා බිම් කැබලි 10 ක් හෝ ඊට වැඩි ප්‍රමාණයක් සතු ගොවිකාරකයින් සංඛ්‍යාව සලකා බැලීමේදී ගොවිකාරකයින් සංඛ්‍යාව පිළිවෙලින් 396 ක් 402 ක් 218 ක් හා 269 ක් වේ.

එසේම ප්‍රාදේශීය ලේකම් කොට්ඨාස මට්ටමින් සලකා බැලීමේ දී වැඩිම ගොවිකාරකයින් සංඛ්‍යාවක් සිටින්නේ වැල්ලවාය ප්‍රාදේශීය ලේකම් කොට්ඨාසයේ වන අතර එම සංඛ්‍යාව වන්නේ 13,525 කි. අඩුම ගොවිකාරකයින් සංඛ්‍යාවක් (3,190) සිටින්නේ කතරගම ප්‍රාදේශීය ලේකම් කොට්ඨාසයේය. ගොවිකාරකයින් සතු බිම් කැබලි 1 ක් හිමි ගොවිකාරකයින් සිටින ප්‍රාදේශීය ලේකම් කොට්ඨාසය

සලකා බැලීමේ දී වැඩිම ගොවිකාරකයින් සංඛ්‍යාව (8,286) වැල්ලවාය ප්‍රාදේශීය ලේකම් කොට්ඨාසයේ වාර්තා වන අතර අඩුම ගොවිකාරකයින් සංඛ්‍යාව (2,421) කතරගම ප්‍රාදේශීය ලේකම් කොට්ඨාසයෙන් වාර්තා වේ.

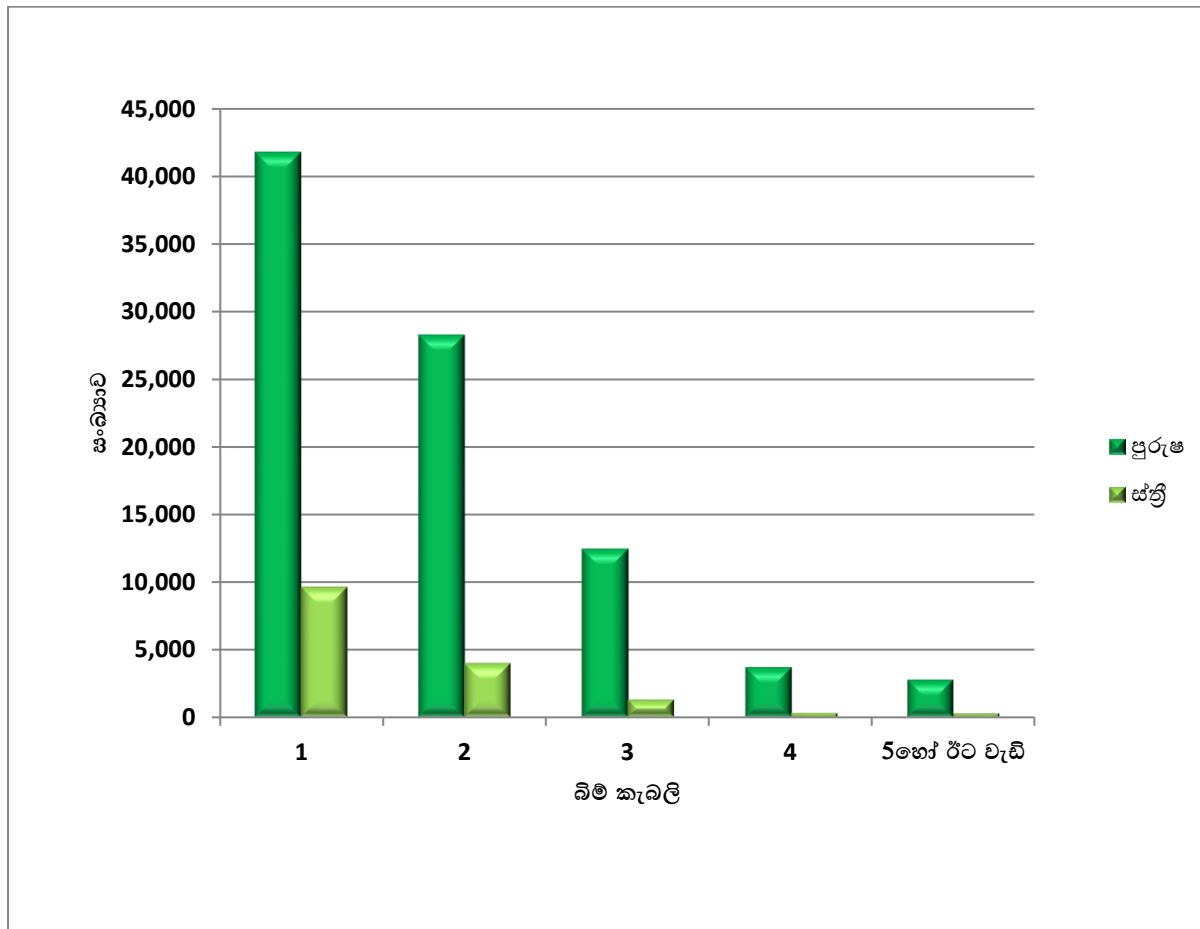
බිම් කැබලි 2 ක් හිමි හා බිම් කැබලි 3 ක් හිමිගොවිකාරකයින් සිටින ප්‍රාදේශීය ලේකම් කොට්ඨාසය සලකා බැලීමේ දී වැඩිම ගොවිකාරකයින් සංඛ්‍යා වැල්ලවාය ප්‍රාදේශීය ලේකම් කොට්ඨාසයෙන් වාර්තා වන අතර බිම් කැබලි 4 ක් හිමි, බිම් කැබලි 5ක් හිමි, බිම් කැබලි 6ක් හිමි හා බිම් කැබලි 7 ක් හිමි ගොවිකාරකයින් සිටින ප්‍රාදේශීය ලේකම් කොට්ඨාසය සලකා බැලීමේ දී වැඩිම ගොවිකාරකයින් සංඛ්‍යා සියඹලාණ්ඩුව ප්‍රාදේශීය ලේකම් කොට්ඨාසයෙන් වාර්තා වේ.

වගු අංක 3.4 : ප්‍රාදේශීය ලේකම් කොට්ඨාස මට්ටමින් බිම් කැබලි ගණන හා ස්ත්‍රී/ පුරුෂ භාවය අනුව ගොවිකාරකයින් සංඛ්‍යාව - 2014

ප්‍රා.ලේ.කොට්ඨාසය	බිම් කැබලි ගණන හා ස්ත්‍රී/ පුරුෂ භාවය අනුව ගොවිකාරකයන් සංඛ්‍යාව											
	බිම් කැබලි 1		බිම් කැබලි 2		බිම් කැබලි 3		බිම් කැබලි 4		බිම් කැබලි 5		බිම් කැබලි 6	
	පුරුෂ	ස්ත්‍රී	පුරුෂ	ස්ත්‍රී	පුරුෂ	ස්ත්‍රී	පුරුෂ	ස්ත්‍රී	පුරුෂ	ස්ත්‍රී	පුරුෂ	ස්ත්‍රී
බිබිල	3,555	932	2,354	406	1,152	150	428	51	172	19	75	14
මඩුල්ල	2,323	510	2,230	302	1,413	142	603	45	186	18	61	13
මැදගම	2,837	693	2,491	395	1,141	124	451	52	173	14	84	5
සියඹලාණ්ඩුව	3,692	915	4,114	603	2,188	190	914	60	292	30	91	7
මොණරාගල	5,434	1,148	1,772	250	606	64	169	12	41	3	11	1
බඩල්කුඹුර	4,507	926	2,618	293	955	84	271	24	88	5	49	4
වැල්ලවාය	6,595	1,691	3,379	499	851	83	166	24	53	7	27	5
බුත්තල	5,063	1,016	3,560	507	1,697	150	385	40	87	3	26	1
කතරගම	1,963	458	545	54	70	2	10	3	3	0	12	0
තණමල්විල	2,182	483	2,273	277	722	54	166	11	50	3	25	1
සෙවනගල	3,598	854	2,946	422	1,714	265	160	5	42	2	19	3
මොණරාගල දිස්ත්‍රික්කය	41,749	9,626	28,282	4,008	12,509	1,308	3,723	327	1,187	104	480	54

ප්‍රා.ලේ.කොට්ඨාසය	බිම් කැබලි ගණන හා ස්ත්‍රී/ පුරුෂ භාවය අනුව ගොවිකාරකයන් සංඛ්‍යාව										
	බිම් කැබලි 7		බිම් කැබලි 8		බිම් කැබලි 9		බිම් කැබලි 10 හෝ ඊට වැඩි		මුළු ගණන		
	පුරුෂ	ස්ත්‍රී	පුරුෂ	ස්ත්‍රී	පුරුෂ	ස්ත්‍රී	පුරුෂ	ස්ත්‍රී	පුරුෂ	ස්ත්‍රී	එකතුව
බිබිල	50	2	51	3	15	1	33	3	7,885	1,581	9,466
මඩුල්ල	23	5	14	1	5	2	11	4	6,869	1,042	7,911
මැදගම	39	3	33	5	17	1	20	4	7,286	1,296	8,582
සියඹලාණ්ඩුව	59	12	39	3	20	2	54	6	11,463	1,828	13,291
මොණරාගල	20	2	15	2	8	2	10	2	8,086	1,486	9,572
බඩල්කුඹුර	29	2	43	5	10	6	16	2	8,586	1,351	9,937
වැල්ලවාය	38	3	42	7	12	6	34	3	11,197	2,328	13,525
බුත්තල	23	3	19	2	20	0	13	1	10,893	1,723	12,616
කතරගම	14	1	33	4	5	0	12	1	2,667	523	3,190
තණමල්විල	44	4	35	7	32	2	19	0	5,548	842	6,390
සෙවනගල	16	4	33	6	48	4	16	5	8,592	1,570	10,162
මොණරාගල දිස්ත්‍රික්කය	355	41	357	45	192	26	238	31	89,072	15,570	104,642

රූප සටහන 05 - බිම් කැබලි ගණන හා ස්ත්‍රී/ පුරුෂ භාවය අනුව ගොවි කාරකයින් - 2014



3.5 : ප්‍රාදේශීය ලේකම් කොට්ඨාස මට්ටමින් වගකීම් දරන බිම් ප්‍රමාණය හා ස්ත්‍රී/ පුරුෂ භාවය අනුව ගොවිකාරකයින් සංඛ්‍යාව - 2014

මේ යටතේදී මොණරාගල දිස්ත්‍රික්කය තුළ ප්‍රාදේශීය ලේකම් කොට්ඨාස මට්ටමින් ගොවිකාරකයා වගකීම දරන බිම් ප්‍රමාණය ස්ත්‍රී පුරුෂ බව අනුව විස්තර කරනු ලබයි.

අක්කර 1 ට අඩු බිම් ප්‍රමාණය පිළිබඳ අවධානය යොමු කිරීමේදී පුරුෂ ගොවිකාරකයින් 15,973 ක් ද ස්ත්‍රී ගොවිකාරකයින් 3,756 ක් ද වාර්තාවී ඇති අතර වැඩිම ගොවිකාරකයින් සංඛ්‍යාව වාර්තාවන්නේ (3,180) මොණරාගල ප්‍රාදේශීය ලේකම් කොට්ඨාසයෙන් වන අතර අඩුම ගොවිකාරකයින් සංඛ්‍යාව (498) තණමල්විල ප්‍රාදේශීය ලේකම් කොට්ඨාසයෙන් වාර්තා වේ.

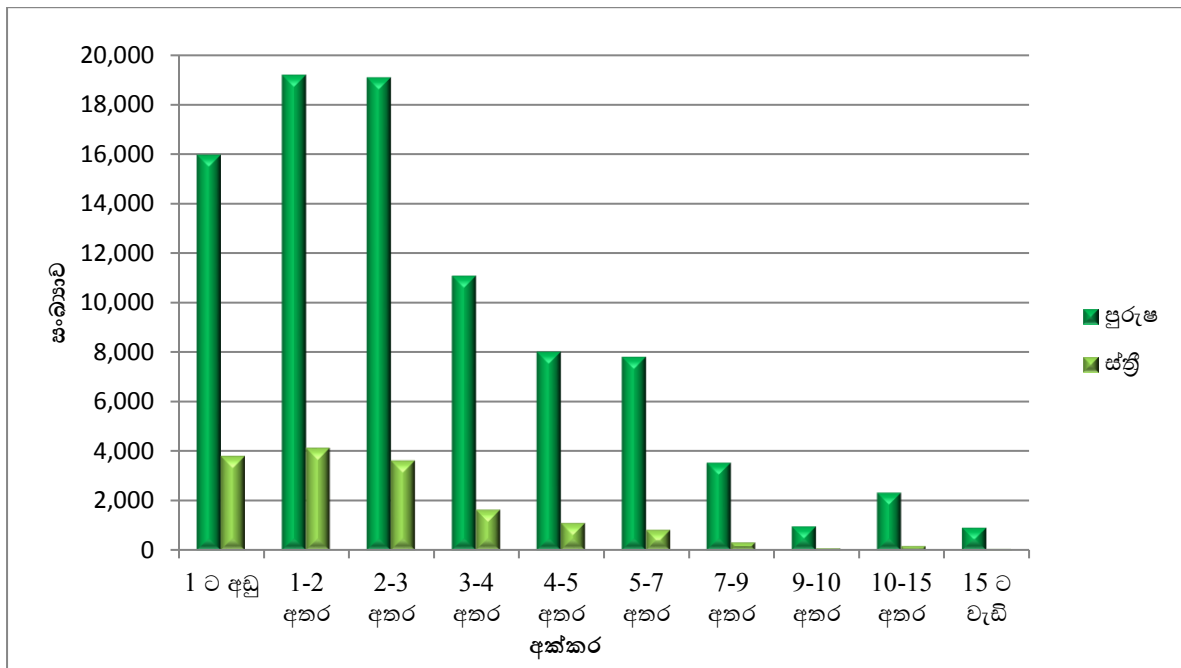
අක්කර 1-2, අක්කර 2-3, අක්කර 3-4, අක්කර 4-5 සහ අක්කර 5-7 අතර බිම් ප්‍රමාණ වගකීම් දරන පුරුෂ ගොවිකාරකයින් පිළිවෙලින් 19,186, 19,086, 11,111, 8,059 හා 7,846 ක් වාර්තාවී ඇති අතර අතර ස්ත්‍රී ගොවිකාරකයින් පිළිවෙලින් 4,087, 3,578, 1,617, 1,095 හා 822 ක් වාර්තාවී ඇත. අක්කර 1-2, අක්කර 2-3 අතර බිම් ප්‍රමාණ වගකීම් දරන වැඩිම ගොවිකාරකයින් සංඛ්‍යා වාර්තා වන්නේ වැල්ලවාය ප්‍රාදේශීය ලේකම් කොට්ඨාසයෙන් වන අතර අක්කර 3-4, අක්කර 4-5, අක්කර 5-7, අක්කර 7-9, අක්කර 9-10, අක්කර 10-15 අතර බිම් ප්‍රමාණ හා අක්කර 15 ට වැඩි බිම් ප්‍රමාණ වගකීම් දරන වැඩිම ගොවිකාරකයින් සංඛ්‍යා සියඹලාණ්ඩුව ප්‍රාදේශීය ලේකම් කොට්ඨාසයෙන් වාර්තා වේ.

වගු අංක 3.5 : ප්‍රාදේශීය ලේකම් කොට්ඨාස මට්ටමින් වගකීම් දරන බිම් ප්‍රමාණය හා ස්ත්‍රී/ පුරුෂ භාවය අනුව ගොවිකාරකයින් සංඛ්‍යාව- 2014

ප්‍රා.ලේ.කොට්ඨාසය	වගකීම් දරණ බිම් ප්‍රමාණය අනුව ගොවිකාරකයන් සංඛ්‍යාව											
	අක්කර 1ට අඩු		අක්කර 1-2 අතර		අක්කර 2-3 අතර		අක්කර 3-4 අතර		අක්කර 4-5 අතර		අක්කර 5-7 අතර	
	පුරුෂ	ස්ත්‍රී	පුරුෂ	ස්ත්‍රී	පුරුෂ	ස්ත්‍රී	පුරුෂ	ස්ත්‍රී	පුරුෂ	ස්ත්‍රී	පුරුෂ	ස්ත්‍රී
බිබිල	2,063	502	2,238	511	1,577	305	811	112	474	75	429	49
මඩුල්ල	595	96	1,058	218	1,250	256	920	154	888	105	1,100	109
මැදගම	1,292	294	1,945	423	1,756	307	922	122	603	64	479	53
සියඹලාණ්ඩුව	509	138	1,027	310	1,633	399	1,459	303	1,309	199	2,150	248
මොණරාගල	2,609	571	1,619	356	1,442	248	658	96	581	85	616	82
බඩල්කුඹුර	1,520	292	2,229	429	2,408	418	985	98	627	52	479	34
වැල්ලවාය	1,839	511	2,948	729	2,940	605	1,296	196	945	144	727	96
බුත්තල	2,414	526	2,617	440	1,951	343	1,145	115	991	156	1,038	92
කතරගම	1,053	272	777	155	457	69	182	13	87	6	66	2
තණමල්විල	391	107	1,057	207	1,371	265	1,258	135	603	68	478	34
සෙවනගල	1,688	447	1,671	309	2,301	363	1,475	273	951	141	284	23
මොණරාගල දිස්ත්‍රික්කය	15,973	3,756	19,186	4,087	19,086	3,578	11,111	1,617	8,059	1,095	7,846	822

ප්‍රා.ලේ.කොට්ඨාසය	වගකීම් දරණ බිම් ප්‍රමාණය අනුව ගොවිකාරකයන් සංඛ්‍යාව									
	අක්කර 7-9 අතර		අක්කර 9-10 අතර		අක්කර 10-15 අතර		අක්කර 15 ට වැඩි		මුළු ගණන	
	පුරුෂ	ස්ත්‍රී	පුරුෂ	ස්ත්‍රී	පුරුෂ	ස්ත්‍රී	පුරුෂ	ස්ත්‍රී	පුරුෂ	ස්ත්‍රී
බිබිල	143	13	30	6	84	7	36	1	7,885	1,581
මඩුල්ල	549	51	119	14	297	34	93	5	6,869	1,042
මැදගම	167	20	37	3	66	7	19	3	7,286	1,296
සියඹලාණ්ඩුව	1,359	103	430	33	1,117	73	470	22	11,463	1,828
මොණරාගල	249	26	63	6	173	13	76	3	8,086	1,486
බඩල්කුඹුර	168	19	52	5	89	4	29	0	8,586	1,351
වැල්ලවාය	273	26	52	5	130	13	47	3	11,197	2,328
බුත්තල	340	27	102	7	211	10	84	7	10,893	1,723
කතරගම	20	4	3	0	15	1	7	1	2,667	523
තණමල්විල	191	14	54	4	118	5	27	3	5,548	842
සෙවනගල	104	9	37	1	50	2	31	2	8,592	1,570
මොණරාගල දිස්ත්‍රික්කය	3,563	312	979	84	2,350	169	919	50	89,072	15,570

රූප සටහන 06 - වගකීම් දරණ බිම් ප්‍රමාණය හා ස්ත්‍රී/ පුරුෂ භාවය අනුව ගොවිකාරකයින් - 2014



3.6 : ප්‍රාදේශීය ලේකම් කොට්ඨාස මට්ටමින් ගොවිකාරකයින් සංඛ්‍යාව සහ වගකීම් දරන බිම් ප්‍රමාණය (අක්කර) - 2014

මේ යටතේදී ගොවි කාණ්ඩයේ විශාලත්වය අනුව ගොවිකාරකයින් සංඛ්‍යාව බිම් ප්‍රමාණයේ ව්‍යාප්තිය පිළිබඳ විස්තර කරනු ලබයි.

මොණරාගල දිස්ත්‍රික්කයේ මුළු ගොවිකාරකයින් සංඛ්‍යාව 104,642ක් හා මුළු බිම් ප්‍රමාණය අක්කර 303,151 ක් වේ. එම දිස්ත්‍රික්කයේ අක්කර 1 ට අඩු බිම් ප්‍රමාණ වගකීම් දරණ ගොවිකාරකයින් සංඛ්‍යාව 19,729ක් වන අතර මුළු බිම් ප්‍රමාණය අක්කර 10,108 ක් වේ. අක්කර 1-2 අතර බිම් ප්‍රමාණ වගකීම් දරණ ගොවිකාරකයින් 23,273 ක් වාර්තා වන අතර බිම් ප්‍රමාණය අක්කර 28,596 කි. අක්කර 2-3 අතර බිම් ප්‍රමාණ වගකීම් දරණ ගොවිකාරකයින් සංඛ්‍යාව 22,664 ක් හා බිම් ප්‍රමාණය අක්කර 50,008 කි. අක්කර 3-4 අතර බිම් ප්‍රමාණ වගකීම් දරණ ගොවිකාරකයින් සංඛ්‍යාව 12,728 ක් හා බිම් ප්‍රමාණය 40,488 ක් වේ. අක්කර 4-5 අතර බිම් ප්‍රමාණ වගකීම් දරණ වාර්තා වන ගොවිකාරකයින් සංඛ්‍යාව 9,154 ක් හා බිම් ප්‍රමාණය අක්කර 38,446 ක් වේ. අක්කර 5-7 අතර බිම් ප්‍රමාණ වගකීම් දරණ ගොවිකාරකයින් 8,668 ක් හා බිම් ප්‍රමාණය අක්කර 48,330 ක් ලෙස වාර්තා වේ. අක්කර 7-9 අතර බිම් ප්‍රමාණ වගකීම් දරණ ගොවිකාරකයින් 3,875 ක් හා බිම් ප්‍රමාණය අක්කර 29,551 ක් වාර්තා වේ. අක්කර 9-10 අතර බිම් ප්‍රමාණ වගකීම් දරණ වාර්තා වන ගොවිකාරකයින් සංඛ්‍යාව 1,063ක් හා බිම් ප්‍රමාණය අක්කර 9,762 ක් වේ. අක්කර 10-15 අතර බිම් ප්‍රමාණ වගකීම් දරණ ගොවිකාරකයින් සංඛ්‍යාව 2,519ක් හා බිම් ප්‍රමාණය අක්කර 28,910 ක් වාර්තා වේ. අක්කර 15-20 අතර බිම් ප්‍රමාණ වගකීම් දරණ ගොවිකාරකයින් 638 ක් හා බිම් ප්‍රමාණය අක්කර 10,623 ක් වාර්තා වේ. අක්කර 20 ට වැඩි බිම් ප්‍රමාණ වගකීම් දරණ ගොවිකාරකයින් සංඛ්‍යාව 331 ක් හා බිම් ප්‍රමාණය අක්කර 8,329 ක් වාර්තා වේ.

අක්කර 10 - 15 අතර බිම් ප්‍රමාණය සැලකිල්ලට ගතහොත් වැඩිම ගොවිකාරකයින් සංඛ්‍යාව (1,190) හා වැඩිම බිම් ප්‍රමාණයක් (අක්කර 13,776) වාර්තා වන්නේ සියඹලාණ්ඩුව ප්‍රාදේශීය ලේකම් කොට්ඨාසයෙනි. එය අක්කර 10 - 15 අතර මුළු බිම් ප්‍රමාණයේ ප්‍රතිශතයක් ලෙස 48% ක් වේ. දිස්ත්‍රික්කය තුළ අක්කර 10 - 15 අතර අඩුම ගොවිකාරකයින් සංඛ්‍යාව හා අඩුම බිම් ප්‍රමාණයක් වාර්තා වන්නේ කතරගම ප්‍රාදේශීය ලේකම් කොට්ඨාසයෙන් වන අතර එය අක්කර 10 - 15 අතර මුළු බිම් ප්‍රමාණයේ ප්‍රතිශතයක් ලෙස 1% ක් වේ.

15 - 20 අතර වැඩිම ගොවිකාරකයින් සංඛ්‍යාව (319) හා වැඩිම බිම් ප්‍රමාණයක් (අක්කර 5,325) සියඹලාණ්ඩුව ප්‍රාදේශීය ලේකම් කොට්ඨාසයේ වාර්තා වී ඇත. එය මුළු බිම් ප්‍රමාණයේ ප්‍රතිශතයක් ලෙස 50% ක් වේ. එමෙන්ම අක්කර 15 - 20 අතර අඩුම ගොවිකාරකයින් සංඛ්‍යාව හා අඩුම බිම් ප්‍රමාණයක් වාර්තා වන්නේ කතරගම ප්‍රාදේශීය ලේකම් කොට්ඨාසයෙන් වන අතර එය අක්කර 15 - 20 අතර මුළු බිම් ප්‍රමාණයේ ප්‍රතිශතයක් ලෙස 1% ක් වේ.

අක්කර 20 හා ඊට වැඩි බිම් ප්‍රමාණයක් හිමි වැඩිම ගොවිකාරකයින් සංඛ්‍යාවක් (173) හා වැඩිම බිම් ප්‍රමාණයක් (අක්කර 4,226) වාර්තා වන්නේ සියඹලාණ්ඩුව ප්‍රාදේශීය ලේකම් කොට්ඨාසයෙනි. එය අක්කර 20 හා ඊට වැඩි මුළු බිම් ප්‍රමාණයේ ප්‍රතිශතයක් ලෙස 51% ක් වේ එමෙන්ම අක්කර 20 හා ඊට වැඩි බිම් ප්‍රමාණයක් හිමි අඩුම ගොවිකාරකයින් කතරගම ප්‍රාදේශීය ලේකම් කොට්ඨාසයෙන් වාර්තා වේ.

සමස්තයක් ලෙස ගත් විට මොණරාගල දිස්ත්‍රික්කයේ වැඩිම ගොවිකාරකයින් සංඛ්‍යාවක් (13,525) වැල්ලවාය ප්‍රාදේශීය ලේකම් කොට්ඨාසයෙන් වන අතර වැඩිම බිම් ප්‍රමාණයක් (අක්කර 70,758) වාර්තා වන්නේ සියඹලාණ්ඩුව ප්‍රාදේශීය ලේකම් කොට්ඨාසයෙනි. එය මුළු බිම් ප්‍රමාණයේ ප්‍රතිශතයක් ලෙස 23% කි. අඩුම ගොවිකාරකයින් සංඛ්‍යාව (3,190) හා අඩුම බිම් ප්‍රමාණයක් (අක්කර 4,822) වාර්තා වන්නේ කතරගම ප්‍රාදේශීය ලේකම් කොට්ඨාසයෙන් වන අතර එය අක්කර මුළු බිම් ප්‍රමාණයේ ප්‍රතිශතයක් ලෙස 2% ක් වේ

වගු අංක 3.6 : ප්‍රාදේශීය ලේකම් කොට්ඨාස මට්ටමින් ගොවිකාරකයින් සංඛ්‍යාව සහ වගකීම් දරන බිම් ප්‍රමාණය (අක්කර) - 2014

ප්‍රා.ලේ.කොට්ඨාසය	ගොවිකාරකයන් සංඛ්‍යාව හා බිම් ප්‍රමාණය (අක්කර)											
	අක්කර 1ට අඩු		අක්කර 1-2		අක්කර 2-3		අක්කර 3-4		අක්කර 4-5		අක්කර 5-7	
	සංඛ්‍යාව	බිම් ප්‍රමාණය	සංඛ්‍යාව	බිම් ප්‍රමාණය	සංඛ්‍යාව	බිම් ප්‍රමාණය	සංඛ්‍යාව	බිම් ප්‍රමාණය	සංඛ්‍යාව	බිම් ප්‍රමාණය	සංඛ්‍යාව	බිම් ප්‍රමාණය
බිබිල	2,565	1,383	2,749	3,466	1,882	4,214	923	3,004	549	2,325	478	2,667
මඩුල්ල	691	381	1,276	1,598	1,506	3,326	1,074	3,442	993	4,149	1,209	6,779
මැදගම	1,586	838	2,368	2,990	2,063	4,589	1,044	3,360	667	2,797	532	2,994
සියඹලාණ්ඩුව	647	369	1,337	1,664	2,032	4,481	1,762	5,635	1,508	6,322	2,398	13,545
මොණරාගල	3,180	1,522	1,975	2,380	1,690	3,656	754	2,411	666	2,758	698	3,843
බඩල්කුඹුර	1,812	921	2,658	3,226	2,826	6,140	1,083	3,455	679	2,849	513	2,833
වැල්ලවාය	2,350	1,233	3,677	4,412	3,545	7,517	1,492	4,695	1,089	4,521	823	4,519
මුක්තල	2,940	1,485	3,057	3,802	2,294	5,011	1,260	4,046	1,147	4,910	1,130	6,261
කතරගම	1,325	645	932	1,073	526	1,120	195	607	93	380	68	376
තණමල්විල	498	276	1,264	1,525	1,636	3,574	1,393	4,353	671	2,778	512	2,825
සෙවනගල	2,135	1,055	1,980	2,459	2,664	6,380	1,748	5,480	1,092	4,657	307	1,687
මොණරාගල දිස්ත්‍රික්කය	19,729	10,108	23,273	28,596	22,664	50,008	12,728	40,488	9,154	38,446	8,668	48,330

ප්‍රා.ලේ.කොට්ඨාසය	ගොවිකාරකයන් සංඛ්‍යාව හා බිම් ප්‍රමාණය (අක්කර)											
	අක්කර 7-9 අතර		අක්කර 9-10 අතර		අක්කර 10-15 අතර		අක්කර 15-20 අතර		20 ට වැඩි		මුළු ගණන	
	සංඛ්‍යාව	බිම් ප්‍රමාණය	සංඛ්‍යාව	බිම් ප්‍රමාණය	සංඛ්‍යාව	බිම් ප්‍රමාණය	සංඛ්‍යාව	බිම් ප්‍රමාණය	සංඛ්‍යාව	බිම් ප්‍රමාණය	සංඛ්‍යාව	බිම් ප්‍රමාණය
බිබිල	156	1,195	36	331	91	1,057	20	333	17	395	9,466	20,370
මඩුල්ල	600	4,567	133	1,217	331	3,758	73	1,216	25	627	7,911	31,062
මැදගම	187	1,424	40	366	73	819	16	268	6	154	8,582	20,600
සියඹලාණ්ඩුව	1,462	11,166	463	4,248	1,190	13,776	319	5,325	173	4,226	13,291	70,758
මොණරාගල	275	2,056	69	633	186	2,124	47	787	32	815	9,572	22,986
බඩල්කුඹුර	187	1,440	57	523	93	1,064	16	263	13	364	9,937	23,080
වැල්ලවාය	299	2,271	57	524	143	1,611	34	553	16	402	13,525	32,258
මුත්තල	367	2,799	109	1,008	221	2,511	73	1,213	18	458	12,616	33,504
කතරගම	24	190	3	27	16	201	5	83	3	121	3,190	4,822
තණමල්විල	205	1,556	58	533	123	1,376	17	285	13	309	6,390	19,390
සෙවනගල	113	888	38	350	52	613	18	295	15	459	10,162	24,323
මොණරාගල දිස්ත්‍රික්කය	3,875	29,551	1,063	9,762	2,519	28,910	638	10,623	331	8,329	104,642	303,151

3.7. ප්‍රාදේශීය ලේකම් කොට්ඨාස මට්ටමින් කාරක තත්ත්වය අනුව ගොවිකාරකයින් සංඛ්‍යාව හා ගොවි කාණ්ඩ වල බිම් ප්‍රමාණය (අක්කර) - 2014

මොණරාගල දිස්ත්‍රික්කය තුළ වාර්තා වී ඇති ගොවිකාරකයින් සංඛ්‍යාව හා ගොවි කාණ්ඩ වල බිම් ප්‍රමාණය කාරකයාගේ කාරක තත්ත්වය අනුව තමාගේම, ආයතනයක් වෙනුවෙන්, පුද්ගලික අය වෙනුවෙන් හා වෙනත් අය සමග හවුලේ වැඩ කරන වශයෙන් කොටස් හතරකට ඇත.

මේ යටතේදී මොණරාගල දිස්ත්‍රික්කයේ ගොවිකාරකයාගේ කාරක තත්ත්වය අනුව ගොවිකාරකයින් සංඛ්‍යාව හා ගොවි කාණ්ඩ වල බිම් ප්‍රමාණයේ ව්‍යාප්තිය පිළිබඳ විස්තර කරනු ලබයි.

මොණරාගල දිස්ත්‍රික්කයේ වගකීම දරන කාරක තත්ත්වය අනුව 104,357 ක ගොවිකාරකයින් සංඛ්‍යාවක් වාර්තා වන අතර බිම් ප්‍රමාණය අක්කර 303,151 කි. තමාගේම වැඩ කරන මුළු ගොවිකාරකයින් සංඛ්‍යාව 102,154 ක් වන අතර එම මුළු බිම් ප්‍රමාණය අක්කර 297,504 ක් වේ. එම දිස්ත්‍රික්කයේ ආයතන වෙනුවෙන් වැඩ කරන ගොවිකාරකයින් සංඛ්‍යාව 343ක් ලෙස වාර්තා වන අතර එම බිම් ප්‍රමාණය අක්කර 838 කි. පුද්ගලික අය වෙනුවෙන් වැඩ කරන ගොවිකාරකයින් සංඛ්‍යාව 877 ක් හා බිම් ප්‍රමාණය අක්කර 2,575 ක් ලෙස වාර්තා වේ. හවුලේ වැඩ කරන ගොවිකාරකයින් සංඛ්‍යාව 983 ක් හා බිම් ප්‍රමාණය අක්කර 2,233 ක් ලෙස වාර්තා වේ.

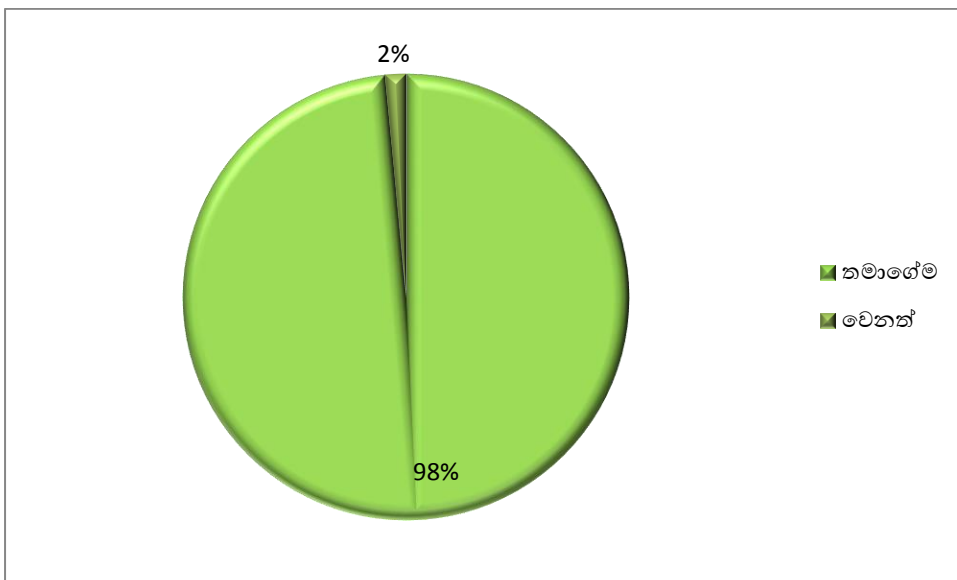
සමස්තයක් ලෙස ගත් විට මොණරාගල දිස්ත්‍රික්කයේ ගොවි කාණ්ඩයට අදාළ ගොවි කාරකයාගේ කාරක තත්ත්වය අනුව වැඩිම ගොවිකාරකයින් සංඛ්‍යාවක් හා වැඩිම බිම් ප්‍රමාණයක් වාර්තා වන්නේ තමාගේම වැඩ කරන අංශයෙන් වන අතර අඩුම ගොවිකාරකයින් සංඛ්‍යාවක් හා අඩුම බිම් ප්‍රමාණයක් වාර්තා වන්නේ ආයතන වෙනුවෙන් වැඩ කරන අංශයෙනි.

වගු අංක 3.7 : ප්‍රාදේශීය ලේකම් කොට්ඨාස මට්ටමින් කාරක තත්ත්වය අනුව ගොවිකාරකයින් සංඛ්‍යාව හා බිම් ප්‍රමාණය - 2014

ප්‍රා.ලේ.කොට්ඨාසය	තමාගේම		ආයතනයක් වෙනුවෙන්		පුද්ගලික අය වෙනුවෙන්		වෙනත් අය සමඟ හවුලේ		මුළු ගණන	
	සංඛ්‍යාව	බිම් ප්‍රමාණය (අක්කර)	සංඛ්‍යාව	බිම් ප්‍රමාණය (අක්කර)	සංඛ්‍යාව	බිම් ප්‍රමාණය (අක්කර)	සංඛ්‍යාව	බිම් ප්‍රමාණය (අක්කර)	සංඛ්‍යාව	බිම් ප්‍රමාණය (අක්කර)
බිබිල	9,336	20,072	17	65	39	80	43	152	9,435	20,370
මඩුල්ල	7,670	30,431	16	46	184	553	7	32	7,877	31,062
මැදගම	8,458	20,340	12	43	46	138	39	79	8,555	20,600
සියඹලාණ්ඩුව	12,899	69,405	27	75	283	1,093	38	186	13,247	70,758
මොණරාගල	9,277	22,533	3	19	84	144	194	289	9,558	22,986
බඩල්කුඹුර	9,772	22,851	16	47	84	128	8	54	9,880	23,080
වැල්ලවාය	13,360	31,887	38	68	30	62	85	241	13,513	32,258
බුන්තල	12,213	32,754	125	279	66	160	164	311	12,568	33,504
කතරගම	3,099	4,562	66	157	22	101	1	1	3,188	4,822
තණමල්විල	6,340	19,259	10	22	10	28	18	81	6,378	19,390
සෙවනගල	9,730	23,409	13	19	29	88	386	807	10,158	24,323
මොණරාගල දිස්ත්‍රික්කය	102,154	297,504	343	838	877	2,575	983	2,233	104,357	303,151

සටහන : දිස්ත්‍රික්කය තුළ වාර්තා වී ඇති උප ගොවිකාරකයින් සංඛ්‍යාව මීට ඇතුළත් වී නොමැත.

රූප සටහන 07 - කාරක තත්ත්වය අනුව ගොවිකාරකයින් - 2014



* මෙම රූප සටහනෙහි වෙනත් යටතේ ආයතනයක් වෙනුවෙන්, පුද්ගලික අය වෙනුවෙන්, වෙනත් අය සමඟ හවුලේ යන තුනෙහිම එකතුව දැක්වේ.

3.8 : ගොවි කාණ්ඩයේ විශාලත්වය සහ කාරක තත්ත්වය අනුව ගොවිකාරකයින් සංඛ්‍යාව හා වගකීම දරන බිම් ප්‍රමාණය (අක්කර) - 2014

මොණරාගල දිස්ත්‍රික්කය තුළ වාර්තා වී ඇති ගොවිකාරකයින් සංඛ්‍යාව හා ගොවි කාණ්ඩ වල බිම් ප්‍රමාණය ගොවිකාරකයාගේ කාරක තත්ත්වය හා ගොවි කාණ්ඩයේ විශාලත්වය අනුව විස්තර කරනු ලබයි.

වගු අංක 3.8 : ගොවි කාණ්ඩයේ විශාලත්වය සහ කාරක තත්ත්වය අනුව ගොවිකාරකයින් සංඛ්‍යාව හා වගකීම දරන බිම් ප්‍රමාණය (අක්කර)- 2014

ගොවි කාණ්ඩයේ විශාලත්වය	තමාගේම		ආයතනයක් වෙනුවෙන්		පුද්ගලික අය වෙනුවෙන්		වෙනත් අය සමඟ හවුලේ		මුළු ගණන	
	සංඛ්‍යාව	බිම් ප්‍රමාණය (අක්කර)	සංඛ්‍යාව	බිම් ප්‍රමාණය (අක්කර)	සංඛ්‍යාව	බිම් ප්‍රමාණය (අක්කර)	සංඛ්‍යාව	බිම් ප්‍රමාණය (අක්කර)	සංඛ්‍යාව	බිම් ප්‍රමාණය (අක්කර)
අක්කර 1/4 ට අඩු	88	12	0	0	4	1	2	0	94	12
අක්කර 1/4-1/2	3,889	1,268	15	5	64	18	15	5	3,983	1,296
අක්කර 1/2-1	15,204	8,549	47	26	141	81	180	102	15,572	8,757
අක්කර 1-2	22,576	27,787	99	115	174	209	299	344	23,148	28,456
අක්කර 2-3	22,057	48,689	91	189	155	340	251	547	22,554	49,765
අක්කර 3-4	12,501	39,779	31	98	76	239	88	281	12,696	40,396
අක්කර 4-5	8,992	37,774	27	114	94	397	59	242	9,172	38,526
අක්කර 5-7	5,256	27,336	8	42	65	332	30	154	5,359	27,865
අක්කර 7-10	8,153	59,112	14	105	76	547	39	291	8,282	60,055
අක්කර 10-20	3,106	38,884	11	145	26	336	18	219	3,161	39,583
අක්කර 20	332	8,314	0	0	2	76	2	49	336	8,439
එකතුව	102,154	297,504	343	838	877	2,575	983	2,233	104,357	303,151

සටහන : දිස්ත්‍රික්කය තුළ වාර්තා වී ඇති උප ගොවිකාරකයින් සංඛ්‍යාව මීට ඇතුළත් වී නොමැත.

තමාගේම කාරක තත්ත්වය යටතේ වැඩිම ගොවිකාරකයින් සංඛ්‍යාව (22,576) වාර්තා වන්නේ ගොවි කාණ්ඩයේ විශාලත්වය අක්කර 1-2 යටතේ වන අතර වැඩිම බිම් ප්‍රමාණය (අක්කර 59,112) වාර්තා වී ඇත්තේ ගොවි කාණ්ඩයේ විශාලත්වය අක්කර 7-10 යටතේය.

ආයතනයක් වෙනුවෙන් කාරක තත්ත්වය දරන වැඩිම ගොවිකාරකයින් සංඛ්‍යාව (99) වාර්තා වන්නේ ගොවි කාණ්ඩයේ විශාලත්වය අක්කර 1-2 යටතේ වන අතර වැඩිම බිම් ප්‍රමාණය (අක්කර 189) වාර්තා වන්නේ ගොවි කාණ්ඩයේ විශාලත්වය අක්කර 2-3 යටතේය.

පුද්ගලික අය වෙනුවෙන් කාරක තත්ත්වය දරන වැඩිම ගොවිකාරකයින් සංඛ්‍යාව (174) වාර්තා වන්නේ ගොවි කාණ්ඩයේ විශාලත්වය අක්කර 1-2 යටතේ වන අතර වැඩිම බිම් ප්‍රමාණය (අක්කර 547) ගොවි කාණ්ඩයේ විශාලත්වය අක්කර 7-10 ට වැඩි යටතේ වාර්තා වී ඇත.

වෙනත් අය සමඟ හවුලේ කාරක තත්ත්වය දරන වැඩිම ගොවිකාරකයින් සංඛ්‍යාව (299) අක්කර 1-2 යටතේ වන අතර වැඩිම බිම් ප්‍රමාණය (අක්කර 547) ගොවි කාණ්ඩයේ විශාලත්වය අක්කර 2-3 යටතේ වාර්තා වී ඇත.

3.9 : ප්‍රාදේශීය ලේකම් කොට්ඨාස මට්ටමින් ස්ත්‍රී / පුරුෂ භාවය අනුව කෘෂිකාර්මික කටයුතුවල නිරත ගොවිකාරකයින් සංඛ්‍යාව - 2014

මේ යටතේ මොණරාගල දිස්ත්‍රික්කයේ පර්චස් 40 ට වැඩි හෝ කෘෂි නිෂ්පාදනයෙන් වැඩි කොටසක් අලෙවිය සඳහා යොදා ගන්නා ගොවිකාරකයින් ඔවුන් නිරත කෘෂිකාර්මික කටයුත්ත හා ඔවුන්ගේ ස්ත්‍රී / පුරුෂ භාවය අනුව ප්‍රාදේශීය ලේකම් කොට්ඨාස පදනම් කර ගනිමින් විස්තර කරනු ලබයි.

වගු අංක 3.9 : ප්‍රාදේශීය ලේකම් කොට්ඨාස මට්ටමින් ස්ත්‍රී / පුරුෂ භාවය අනුව කෘෂිකාර්මික කටයුතුවල නිරත ගොවිකාරකයින් සංඛ්‍යාව - 2014

ප්‍රා.ලේ.කොට්ඨාසය	කෘෂිකාර්මික කටයුතුවල නිරත වූ ගොවිකාරකයන් සංඛ්‍යාවෙහි ප්‍රතිශතය											
	ඒ වගාව			තේ වගාව			රබර් වගාව			පොල් වගාව		
	එකතුව	පුරුෂ	ස්ත්‍රී	එකතුව	පුරුෂ	ස්ත්‍රී	එකතුව	පුරුෂ	ස්ත්‍රී	එකතුව	පුරුෂ	ස්ත්‍රී
බිබිල	4,166	3,590	576	41	36	5	948	843	105	8,931	7,454	1,477
මඩුල්ල	4,271	3,810	461	8	8	0	587	547	40	7,168	6,228	940
මැදගම	3,772	3,288	484	16	11	5	1,368	1,239	129	8,128	6,892	1,236
සියඹලාණ්ඩුව	9,500	8,360	1,140	45	37	8	104	96	8	10,336	8,915	1,421
මොණරාගල	2,153	1,879	274	16	15	1	1,115	1,029	86	8,263	6,946	1,317
බඩල්කුඹුර	2,412	2,142	270	496	438	58	3,515	3,188	327	7,709	6,676	1,033
වැල්ලවාය	3,259	2,892	367	17	13	4	387	337	50	10,597	8,836	1,761
බුත්තල	5,469	4,895	574	8	7	1	228	214	14	9,757	8,420	1,337
කතරගම	653	594	59	6	4	2	1	1	0	2,537	2,160	377
තණමල්විල	2,577	2,327	250	7	6	1	1	0	1	4,317	3,731	586
සෙවනගල	3,833	3,341	492	3	2	1	0	0	0	7,679	6,512	1,167
එකතුව	42,065	37,118	4,947	663	577	86	8,254	7,494	760	85,422	72,770	12,652

ප්‍රා.ලේ.කොට්ඨාසය	කෘෂිකාර්මික කටයුතුවල නිරත වූ ගොවිකාරකයන් සංඛ්‍යාවෙහි ප්‍රතිශතය											
	වෙනත් ස්ථීර බෝග වගාව			වෙනත් කාලීන බෝග වගාව			ගව පාලනය			එළු පාලනය		
	එකතුව	පුරුෂ	ස්ත්‍රී	එකතුව	පුරුෂ	ස්ත්‍රී	එකතුව	පුරුෂ	ස්ත්‍රී	එකතුව	පුරුෂ	ස්ත්‍රී
බිබිල	8,798	7,344	1,454	3,311	2,833	478	698	638	60	2	1	1
මඩුල්ල	7,150	6,205	945	5,527	4,875	652	977	916	61	2	2	0
මැදගම	8,135	6,898	1,237	3,158	2,758	400	817	754	63	20	17	3
සියඹලාණ්ඩුව	9,275	8,006	1,269	9,956	8,741	1,215	1,156	1,063	93	1	1	0
මොණරාගල	8,131	6,850	1,281	4,559	3,926	633	715	620	95	95	84	11
බඩල්කුඹුර	9,046	7,813	1,233	1,260	1,124	136	339	318	21	76	71	5
වැල්ලවාය	11,094	9,186	1,908	9,278	7,674	1,604	600	541	59	8	6	2
බුත්තල	10,654	9,189	1,465	9,443	8,168	1,275	362	320	42	5	4	1
කතරගම	2,564	2,146	418	738	633	105	77	71	6	4	3	1
තණමල්විල	5,123	4,434	689	3,931	3,430	501	213	193	20	4	4	0
සෙවනගල	8,969	7,582	1,387	2,298	1,965	333	225	213	12	5	3	2
එකතුව	88,939	75,653	13,286	53,459	46,127	7,332	6,179	5,647	532	222	196	26

ප්‍රා.ලේ.කොට්ඨාසය	කෘෂිකාර්මික කටයුතුවල නිරත වූ ගොවිකාරකයන් සංඛ්‍යාවෙහි ප්‍රතිශතය											
	ඌරු / බැටළු පාලනය			කුකුළු පාලනය			වෙනත් සත්කව පාලනයන්			ජලජීවී වගාව		
	එකතුව	පුරුෂ	ස්ත්‍රී	එකතුව	පුරුෂ	ස්ත්‍රී	එකතුව	පුරුෂ	ස්ත්‍රී	එකතුව	පුරුෂ	ස්ත්‍රී
බිබිල	0	0	0	400	351	49	1	1	0	1	1	0
මඩුල්ල	6	6	0	267	245	22	2	2	0	4	4	0
මැදගම	2	2	0	787	714	73	4	4	0	0	0	0
සියඹලාණ්ඩුව	3	3	0	168	148	20	2	2	0	3	3	0
මොණරාගල	2	2	0	407	337	70	3	3	0	2	2	0
බඩල්කුඹුර	3	3	0	441	411	30	0	0	0	1	1	0
වැල්ලවාය	4	3	1	391	343	48	1	1	0	4	4	0
බුන්තල	4	3	1	335	293	42	1	1	0	1	1	0
කතරගම	1	1	0	92	76	16	0	0	0	1	1	0
තණමල්විල	0	0	0	92	84	8	1	1	0	2	2	0
සෙවනගල	1	1	0	124	106	18	3	3	0	2	2	0
එකතුව	26	24	2	3,504	3,108	396	18	18	0	21	21	0

මොණරාගල දිස්ත්‍රික්කය තුළ වී වගාවේ නිරත වූ බවට වාර්තාවී ඇති මුළු ගොවිකාරකයින් සංඛ්‍යාව 42,065 ක් වන අතර එහි වී වගාවේ නිරත වූ පුරුෂයින් සංඛ්‍යාව 37,118 ක් ද ස්ත්‍රීන් සංඛ්‍යාව 4,947 ක් ද වේ.

දිස්ත්‍රික්කය තුළ ගොවිකාරකයින් පදිංචි ප්‍රාදේශීය ලේකම් කොට්ඨාස සැලකිල්ලට ගතහොත් වී වගාවේ නිරතවී ඇති වැඩිම ගොවිකාරකයින් සංඛ්‍යාව (9,500) සියඹලාණ්ඩුව ප්‍රාදේශීය ලේකම් කොට්ඨාසයෙන් වාර්තා වන අතර එය ප්‍රතිශතයක් ලෙස 23% කි. එහි වී වගාවේ නිරත පුරුෂ ගොවිකාරකයින් සංඛ්‍යාව 8,360 ක් වන අතර ස්ත්‍රී ගොවිකාරකයින් සංඛ්‍යාව 1,140 ක් වේ.

තේ වගාවේ නිරත වූ බවට වාර්තාවී ඇති මුළු ගොවිකාරකයින් සංඛ්‍යාව 663 ක් වන අතර වැඩිම ගොවිකාරකයින් සංඛ්‍යාව (496) බඩල්කුඹුර ප්‍රාදේශීය ලේකම් කොට්ඨාසයෙන් වාර්තා වන අතර එය ප්‍රතිශතයක් ලෙස 75% කි.

මෙම දිස්ත්‍රික්කය තුළ රබර් වගාවේ නිරත වූ බවට වාර්තාවී ඇති ගොවිකාරකයින් සංඛ්‍යාව 8,254 ක් වන අතර රබර් වගාවේ නිරත වූ පුරුෂයින් සංඛ්‍යාව 7,494 ක් ද ස්ත්‍රීන් සංඛ්‍යාව 760 ක් ද වේ.

දිස්ත්‍රික්කය තුළ පොල් වගාවේ නිරත වූ බවට වාර්තාවී ඇති මුළු ගොවිකාරකයින් සංඛ්‍යාව 85,422 ක් වන අතර එහි පොල් වගාවේ නිරත වූ පුරුෂයින් සංඛ්‍යාව 72,770 ක් ද ස්ත්‍රීන් සංඛ්‍යාව 12,652 ක් ද වේ. ප්‍රාදේශීය ලේකම් කොට්ඨාස මට්ටමින් සැලකිල්ලට ගතහොත් වැඩිම ගොවිකාරකයින් සංඛ්‍යාවක් පොල් වගාවේ නිරතවී ඇත්තේ වැල්ලවාය (10,597) ප්‍රාදේශීය ලේකම් කොට්ඨාසයෙන් වන අතර එය ප්‍රතිශතයක් ලෙස 12% කි. අඩුම ගොවිකාරකයින් සංඛ්‍යාවක් වාර්තාවී ඇති ප්‍රාදේශීය ලේකම් කොට්ඨාසය කතරගම (2,537) වේ. එය ප්‍රතිශතයක් වශයෙන් 3% කි.

වෙනත් ස්ථීර බෝග වගාවේ (තේ, පොල්, රබර් හැර) නිරත වූ බවට වාර්තාවී ඇති මුළු ගොවිකාරකයින් සංඛ්‍යාව 88,939 ක් වන අතර පුරුෂයින් සංඛ්‍යාව 75,653 ක් ද ස්ත්‍රීන් සංඛ්‍යාව 13,286 ක් ද වේ. ගොවිකාරකයින් පදිංචි ප්‍රාදේශීය ලේකම් කොට්ඨාස මට්ටමින් සැලකිල්ලට ගතහොත් වෙනත් ස්ථීර බෝග වගාවේ නිරතවී ඇති වැඩිම ගොවිකාරකයින් සංඛ්‍යාව වැල්ලවාය (11,094) ප්‍රාදේශීය ලේකම් කොට්ඨාසයෙන් වාර්තා වන අතර එය ප්‍රතිශතයක් ලෙස 12% කි.

වෙනත් කාලීන බෝග වගාවේ(වී හැර) නිරත වූ බවට වාර්තාවී ඇති මුළු ගොවිකාරකයින් සංඛ්‍යාව 53,459 ක් වන අතර එම වගාවේ නිරත වූ පුරුෂයින් සංඛ්‍යාව 46,127 ක් ද ස්ත්‍රීන් සංඛ්‍යාව 7,332 ක් ද වේ.ගොවිකාරකයින් පදිංචි ප්‍රාදේශීය ලේකම් කොට්ඨාස සැලකිල්ලට ගතහොත් වෙනත් කාලීන

බෝග වගාවේ නිරතවී ඇති වැඩිම ගොවිකාරකයින් සංඛ්‍යාව (9,956) සියඹලාණ්ඩුව ප්‍රාදේශීය ලේකම් කොට්ඨාසයෙන් වාර්තා වන අතර එය ප්‍රතිශතයක් ලෙස 19% කි.

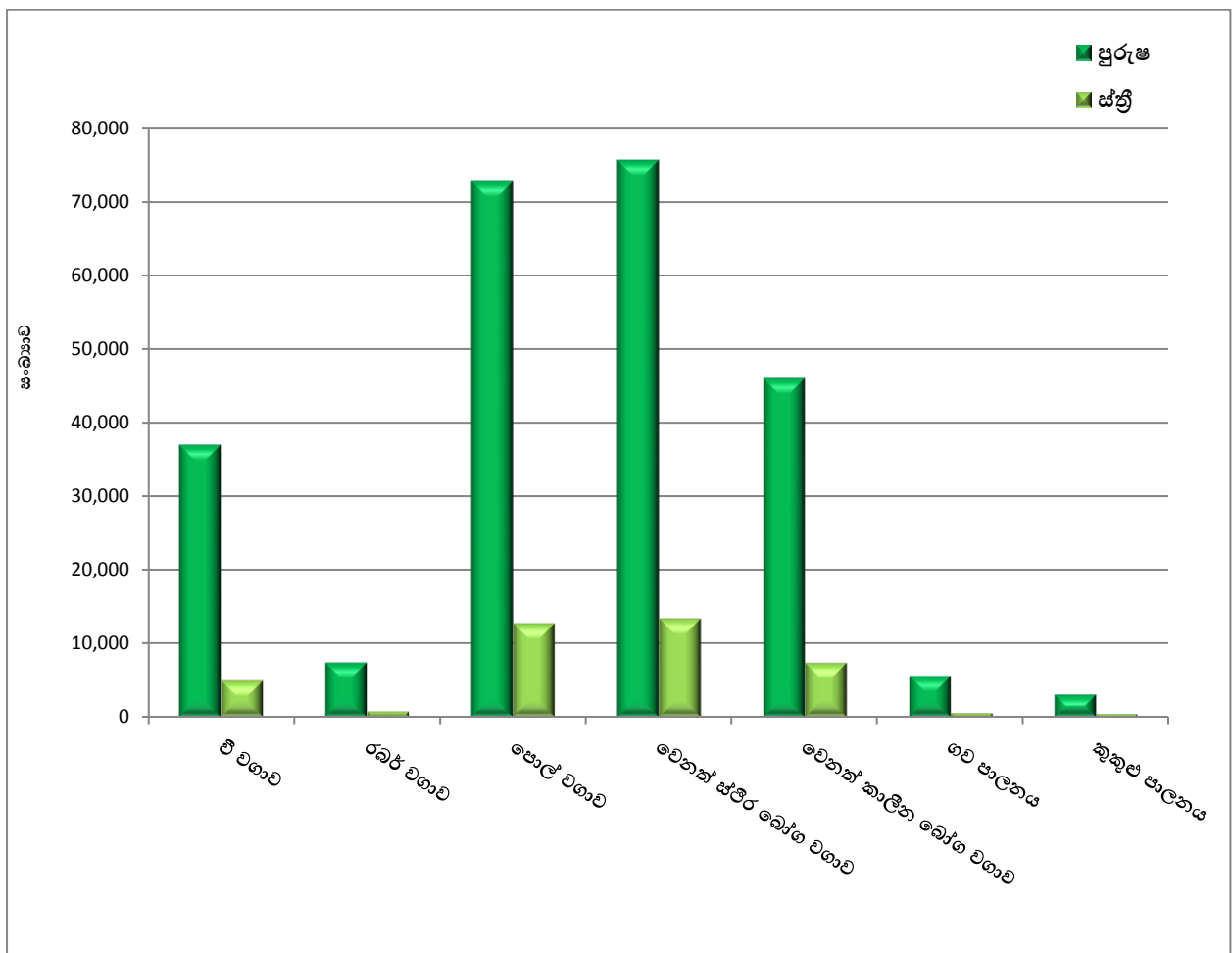
ගව පාලනයේ නිරත වූ බවට වාර්තාවී ඇති මුළු ගොවිකාරකයින් සංඛ්‍යාව 6,179 ක් වන අතර එහි ගව පාලනයේ නිරත වූ පුරුෂයින් සංඛ්‍යාව 5,647 ක් ද ස්ත්‍රීන් සංඛ්‍යාව 532ක් ද වේ. ගොවිකාරකයින් පදිංචි ප්‍රාදේශීය ලේකම් කොට්ඨාස සැලකිල්ලට ගතහොත් ගව පාලනයේ නිරතවී ඇති වැඩිම ගොවිකාරකයින් සංඛ්‍යාව සියඹලාණ්ඩුව (1,156) ප්‍රාදේශීය ලේකම් කොට්ඨාසයෙන් වාර්තා වන අතර එය ප්‍රතිශතයක් ලෙස 19% කි.

එළු පාලනයේ නිරත වූ බවට වාර්තාවී ඇති මුළු ගොවිකාරකයින් සංඛ්‍යාව 222 ක් වන අතර එහි එළු පාලනයේ නිරත වූ පුරුෂයින් සංඛ්‍යාව 196 ක් ද ස්ත්‍රීන් සංඛ්‍යාව 26 ක් ද වේ.

කුකුළු පාලනයේ නිරත වූ බවට වාර්තාවී ඇති මුළු ගොවිකාරකයින් සංඛ්‍යාව 3,504ක් වන අතර එහි කුකුළු පාලනයේ නිරත වූ පුරුෂයින් සංඛ්‍යාව 3,108 ක් ද ස්ත්‍රීන් සංඛ්‍යාව 396 ක් ද වේ.

ඌරන් පාලනය ද ඉතාමත් සුළු වශයෙන් සිදු කෙරෙන බවට වාර්තාවී ඇති අතර ඌරන් පාලනයේ නිරත වූ බවට වාර්තාවී ඇති මුළු ගොවිකාරකයින් සංඛ්‍යාව 26 ක් වන අතර ජල ජීවී වගාව සිදු කෙරෙන බවට වාර්තාවී ඇති මුළු ගොවිකාරකයින් සංඛ්‍යාව 21 ක් වේ.

රූප සටහන 08 - ස්ත්‍රී/ පුරුෂ භාවය අනුව කෘෂිකාර්මික කටයුතුවල නිරත ගොවිකාරකයින් - 2014



3.10 : ප්‍රාදේශීය ලේකම් කොට්ඨාස මට්ටමින් ස්ත්‍රී/ පුරුෂ භාවය අනුව කෘෂිකාර්මික කටයුතුවල නිරතව සිටි ගොවිකාරකයින් සංඛ්‍යාවෙහි ප්‍රතිශතය - 2014

ගොවිකාරකයින් වී වගාවේ යෙදුණු සංඛ්‍යාවෙහි ප්‍රතිශතය 40% කි. මෙම දිස්ත්‍රික්කයේ ප්‍රාදේශීය ලේකම් කොට්ඨාස අතුරින් වී වගාවේ නිරතවූ වැඩිම ගොවිකාරකයින් සංඛ්‍යාවෙහි ප්‍රතිශතය වන 71% ක් සියඹලාණ්ඩුව ප්‍රාදේශීය ලේකම් කොට්ඨාසයෙන් වාර්තාවේ.

තේ වගාව වගාව සිදුකරනු ලබන ගොවිකාරකයින්ගේ ප්‍රතිශතය 1% ක් වන අතර එයින් වැඩිම ගොවිකාරකයින් සංඛ්‍යාවෙහි ප්‍රතිශතය වන 5% බඩල්කුඹුර ප්‍රාදේශීය ලේකම් වාර්තාවේ.

රබර් වගාව වගාව සිදුකරනු ලබන ගොවිකාරකයින්ගේ ප්‍රතිශතය 8% ක් වන අතර එයින් වැඩිම ගොවිකාරකයින් ප්‍රතිශතය වන 35% බඩල්කුඹුර ප්‍රාදේශීය ලේකම් වාර්තාවේ.

පොල් වගාව සිදුකරනු ලබන ගොවිකාරකයින්ගේ ප්‍රතිශතය 82% ක් වන අතර එයින් වැඩිම ප්‍රතිශතය වන 95% මැදගම ප්‍රාදේශීය ලේකම් කොට්ඨාසයෙන්ද, අඩුම ප්‍රතිශතය වන 68% තණමල්විල ප්‍රාදේශීය ලේකම් කොට්ඨාසයෙන්ද වාර්තාවේ.

ගොවි කාණ්ඩ අතුරින් තේ, රබර්, පොල් හැර වෙනත් ස්ථිර බෝග වගාකරනු ලබන ගොවිකාරකයින්ගේ ප්‍රතිශතය 85% කි. එයින් වැඩිම ප්‍රතිශතය 95% මැදගම ප්‍රාදේශීය ලේකම් කොට්ඨාසයෙන් වාර්තාවේ.

ගොවි කාණ්ඩවල වී හැර අනෙකුත් කාලීන බෝග වගාව සිදුකරන ලද ගොවිකාරකයින්ගේ ප්‍රතිශතය 51% වන අතර එහි වැඩිම ප්‍රතිශතය වන ගොවිකාරකයින්ගෙන් 75% ක් සියඹලාණ්ඩුව ප්‍රාදේශීය ලේකම් වාර්තාවේ.

ගව පාලනය සිදුකරන ගොවිකාරකයින්ගේ ප්‍රතිශතය 6% කි. වැඩිවශයෙන් ගව පාලනය සිදුකරනු ලබන ප්‍රාදේශීය ලේකම් කොට්ඨාසය වන්නේ මඩුල්ල වේ. එම අගය 12% කි.

කුකුළු පාලනය සිදුකරන ගොවිකාරකයින්ගේ ප්‍රතිශතය 3% කි. වැඩි වශයෙන් කුකුළු පාලනය සිදුකරන ප්‍රාදේශීය ලේකම් කොට්ඨාසය වන්නේ මැදගම (9%) ප්‍රාදේශීය ලේකම් කොට්ඨාසයයි.

වගු අංක 3.10 : ප්‍රාදේශීය ලේකම් කොට්ඨාස මට්ටමින් ස්ත්‍රී/ පුරුෂ භාවය අනුව කෘෂිකාර්මික කටයුතුවල නිරතව සිටි ගොවිකාරකයින්ගේ ප්‍රතිශතය - 2014

ප්‍රා.ලේ.කොට්ඨාසය	වී වගාව			තේ වගාව			රබර් වගාව			පොල් වගාව		
	එකතුව	පුරුෂ	ස්ත්‍රී	එකතුව	පුරුෂ	ස්ත්‍රී	එකතුව	පුරුෂ	ස්ත්‍රී	එකතුව	පුරුෂ	ස්ත්‍රී
බිබිල	44	46	36	0	0	0	10	11	7	94	95	93
මඩුල්ල	54	55	44	0	0	0	7	8	4	91	91	90
මැදගම	44	45	37	0	0	0	16	17	10	95	95	95
සියඹලාණ්ඩුව	71	73	62	0	0	0	1	1	0	78	78	78
මොණරාගල	22	23	18	0	0	0	12	13	6	86	86	89
බඩල්කුඹුර	24	25	20	5	5	4	35	37	24	78	78	76
වැල්ලවාය	24	26	16	0	0	0	3	3	2	78	79	76
බුත්තල	43	45	33	0	0	0	2	2	1	77	77	78
කතරගම	20	22	11	0	0	0	0	0	0	80	81	72
තණමල්විල	40	42	30	0	0	0	0	0	0	68	67	70
සෙවනගල	38	39	31	0	0	0	0	0	0	76	76	74
මොණරාගල දිස්ත්‍රික්කය	40	42	32	1	1	1	8	8	5	82	82	81

ප්‍රා.ලේ.කොට්ඨාසය	වෙනත් ස්ථීර බෝග වගාව											
	වෙනත් කාලීන බෝග වගාව			ගව පාලනය			කුකුළු පාලනය					
	එකතුව	පුරුෂ	ස්ත්‍රී	එකතුව	පුරුෂ	ස්ත්‍රී	එකතුව	පුරුෂ	ස්ත්‍රී	එකතුව	පුරුෂ	ස්ත්‍රී
බිබිල	93	93	92	35	36	30	7	8	4	4	4	3
මඩුල්ල	90	90	91	70	71	63	12	13	6	3	4	2
මැදගම	95	95	95	37	38	31	10	10	5	9	10	6
සියඹලාණ්ඩුව	70	70	69	75	76	66	9	9	5	1	1	1
මොණරාගල	85	85	86	48	49	43	7	8	6	4	4	5
බඩල්කුඹුර	91	91	91	13	13	10	3	4	2	4	5	2
වැල්ලවාය	82	82	82	69	69	69	4	5	3	3	3	2
බුත්තල	84	84	85	75	75	74	3	3	2	3	3	2
කතරගම	80	80	80	23	24	20	2	3	1	3	3	3
තණමල්විල	80	80	82	62	62	60	3	3	2	1	2	1
සෙවනගල	88	88	88	23	23	21	2	2	1	1	1	1
මොණරාගල දිස්ත්‍රික්කය	85	85	85	51	52	47	6	6	3	3	3	3

3.11 : ප්‍රාදේශීය ලේකම් කොට්ඨාස මට්ටමින් කෘෂිකර්මාන්තය හැර වෙනත් ආර්ථික කටයුත්තක නිරත ගොවිකාරකයින් සංඛ්‍යාව - 2014

වගු අංක 3.11 : ප්‍රාදේශීය ලේකම් කොට්ඨාස මට්ටමින් වෙනත් ආර්ථික කටයුත්තක නිරත ගොවිකාරකයින් සංඛ්‍යාව - 2014

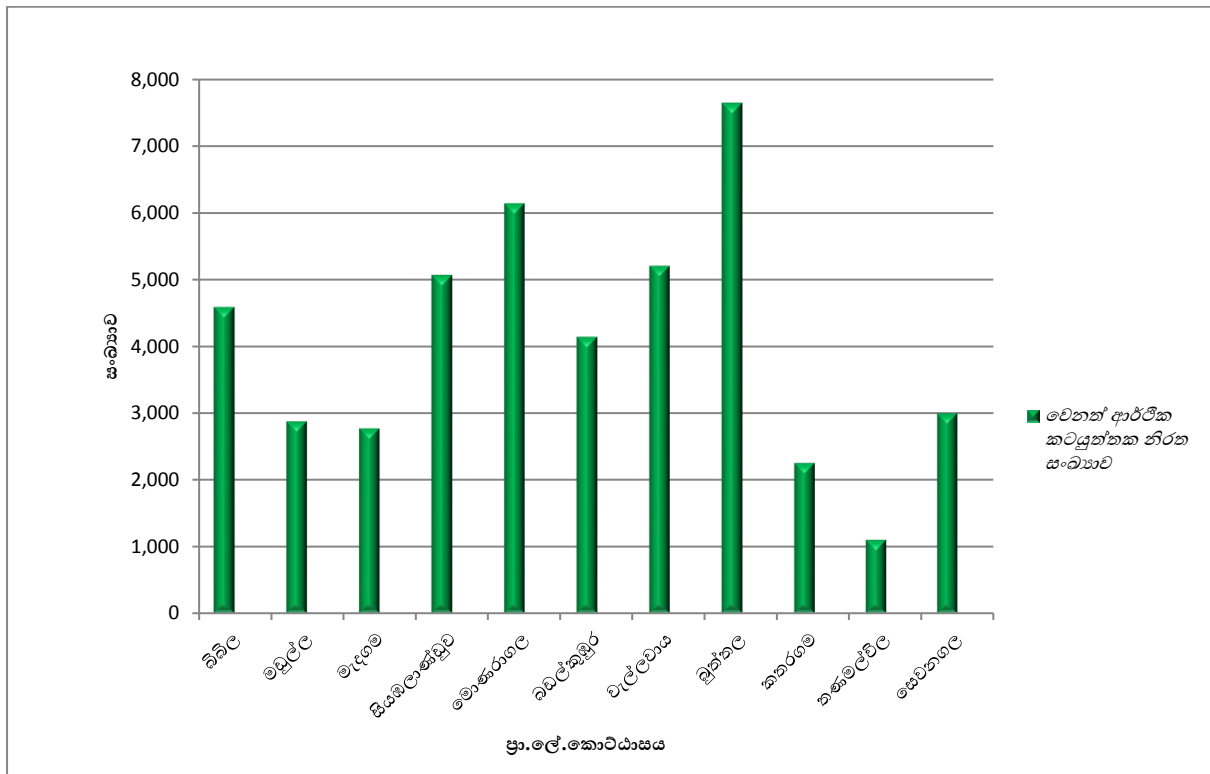
ප්‍රා.ලේ.කොට්ඨාසය	ගොවිකාරකයන් සංඛ්‍යාව		
	වෙනත් ආර්ථික කටයුත්තක නිරත සංඛ්‍යාව	වෙනත් ආර්ථික කටයුත්තක නිරත නොවන සංඛ්‍යාව	මුළු ගණන
බිබිල	4,588	4,878	9,466
මඩුල්ල	2,880	5,031	7,911
මැදගම	2,774	5,808	8,582
සියඹලාණ්ඩුව	5,070	8,221	13,291
මොණරාගල	6,138	3,434	9,572
බඩල්කුඹුර	4,143	5,794	9,937
වැල්ලවාය	5,204	8,321	13,525
බුත්තල	7,640	4,976	12,616
කතරගම	2,257	933	3,190
තණමල්විල	1,104	5,286	6,390
සෙවනගල	3,001	7,161	10,162
මොණරාගල දිස්ත්‍රික්කය	44,799	59,843	104,642

ගොවිකාරකයා කෘෂිකාර්මාන්තයට අමතරව වෙනත් ආර්ථික කටයුත්තක නිරතවේද? නැද්ද? යන්න පිළිබඳව ද තොරතුරු රැස්කරන ලදී. ඒ අනුව මොණරාගල දිස්ත්‍රික්කයේ සිටින මුළු ගොවිකාරකයින් සංඛ්‍යාවෙන් කෘෂිකාර්මාන්තයට අමතරව වෙනත් ආර්ථික කටයුත්තක නිරත වන ගොවි කාරකයින් සංඛ්‍යාව 44,799 ක් වන අතර වෙනත් ආර්ථික කටයුත්තක නිරත නොවන ගොවි කාරකයින් සංඛ්‍යාව 59,843 කි.

කෘෂිකාර්මාන්තයට අමතරව වෙනත් ආර්ථික කටයුත්තක නිරත වන වැඩිම ගොවිකාරකයින් සංඛ්‍යාව (7,640) බුත්තල ප්‍රාදේශීය ලේකම් කොට්ඨාසයෙන් වාර්තා වන අතර අඩුම ගොවිකාරකයින් සංඛ්‍යාව (1,104) තණමල්විල ප්‍රාදේශීය ලේකම් කොට්ඨාසයෙන් වාර්තා වේ.

එම දිස්ත්‍රික්කයේ පදිංචි මුළු ගොවිකාරකයින්ගෙන් කෘෂිකාර්මාන්තයට අමතරව වෙනත් ආර්ථික කටයුත්තක නිරත නොවන ගොවිකාරකයින්ගේ වැඩිම සංඛ්‍යාව (8,321) වැල්ලවාය ප්‍රාදේශීය ලේකම් කොට්ඨාසයෙන් වාර්තා වේ

රූප සටහන 09 - ප්‍රාදේශීය ලේකම් කොට්ඨාස මට්ටමින් වෙනත් ආර්ථික කටයුත්තක නිරත ගොවිකාරකයින් සංඛ්‍යාව - 2014



3.12 : ප්‍රාදේශීය ලේකම් කොට්ඨාස මට්ටමින් වෙනත් රැකියාවන් සහ ආදායම් මාර්ග හා ස්ත්‍රී/පුරුෂ භාවය අනුව ගොවිකාරකයින්ගේ සංඛ්‍යාව - 2014

2014 වර්ෂයේ දී සිදුකළ ආර්ථික සංගණනය යටතේ, කෘෂිකාර්මික කටයුතු පිළිබඳ ගණන් ගැනීමේ දී ගොවිකාරකයන්ගේ කෘෂිකාර්මාන්තය හැර වෙනත් ආර්ථික කටයුතුවල නිරත වීම හෙවත් ඔවුන්ගේ ප්‍රධාන රැකියාව පිළිබඳ තොරතුරු ප්‍රාදේශීය ලේකම් කොට්ඨාස මට්ටමින් එක් රැස් කරන ලදී. මෙහි දී ගොවිකාරකයින් වැටුප් ලබන රැකියාවක නිරත වන්නේ ද, තමන්ගේ ආර්ථික කටයුත්තක නිරත වන්නේ ද, සේවා යෝජකයෙක් වශයෙන් නිරත වන්නේ ද සහ වෙනත් ආදායම් මාර්ග වල නිරත වන්නේ ද යන තොරතුරු ලබා ගන්නා ලදී.

වැටුප් ලබන රැකියාවක නිරත වන ගොවි කාරකයින් නියුක්ත වන්නේ රජයේ ද, අර්ධ රජයේ ද සහ පුද්ගලික අංශයේ ද වශයෙන් තොරතුරු ලබා ගන්නා ලදී. ගොවිකාරකයන්ගෙන් වැටුප් සහිත රැකියාවන්වල නිරතවන සංඛ්‍යාවෙන් වැඩිම සංඛ්‍යාවක් (10,064) වාර්තා වී ඇත්තේ රාජ්‍ය අංශයෙනි. පුද්ගලික අංශයේ සහ අර්ධ රාජ්‍ය අංශයේ සේවයේ නියුතු ගොවි කාරකයන් සංඛ්‍යාව පිළිවෙලින් 9,383 ක් සහ 2,052 ක් ලෙස වාර්තා වේ. රාජ්‍ය අංශයේ සහ පුද්ගලික අංශයේ රැකියාවල නියුතු වැඩිම ගොවිකාරකයින් සංඛ්‍යාවක් වාර්තා වන්නේ මොණරාගල ප්‍රාදේශීය ලේකම් කොට්ඨාසයෙන් වන අතර එම සංඛ්‍යා පිළිවෙලින් 1,484 සහ 1,856 වේ. අර්ධ රාජ්‍ය අංශයේ රැකියාවල නියුතු වැඩිම ගොවිකාරකයින් සංඛ්‍යාවක් වාර්තා වන්නේ බුත්තල ප්‍රාදේශීය ලේකම් කොට්ඨාසයෙන් (914) වේ.

වැටුප් සහිත රැකියාවල නිරත වන ගොවිකාරකයින්ගේ ස්ත්‍රී/ පුරුෂ භාවය සැලකීමේ දී එයින් වැඩිම ගොවිකාරකයින් සංඛ්‍යාව පිරිමි ලෙස වාර්තා වේ. මෙම ගොවි කාරකයින් සංඛ්‍යාව රාජ්‍ය අංශයේ (9,252), අර්ධ රාජ්‍ය අංශයේ (1,949) සහ පුද්ගලික අංශයේ (8,287) ක් ලෙස වාර්තා වේ. රාජ්‍ය අංශයේ, අර්ධ රාජ්‍ය අංශයේ සහ පුද්ගලික අංශයේ පිරිමි ගොවි කාරකයින්ගේ ප්‍රතිශතය පිළිවෙලින් 92%, 95% සහ 88% ක් වේ.

තමාගේම ආර්ථික කටයුතුවල නිරත වීම පිළිබඳ තොරතුරු සලකා බැලීමේ දී ගොවිකාරකයින් තමාගේම කෘෂිකාර්මික කටයුත්තක නිරත වන්නේ ද නොඑසේ නම් තමාගේම කෘෂිකාර්මික නොවන කටයුත්තක නිරත වන්නේද යන තොරතුරු සොයා බලන ලදී. තමාගේම ආර්ථික කටයුතුවල නිරත වන වැඩිම ගොවිකාරකයින් සංඛ්‍යාවක් වාර්තා වන්නේ(2,199) සියඹලාණ්ඩුව ප්‍රාදේශීය ලේකම් කොට්ඨාසයෙන් වේ.

තමාගේම ආර්ථික කටයුත්තක නිරත වන සංඛ්‍යාව වන 13,602 න් වැඩිම ප්‍රතිශතය වන 57% තමාගේම කෘෂිකාර්මික නොවන ආර්ථික කටයුත්තක නිරත වන අතර එය සංඛ්‍යාත්මකව 7,723 කි. තමාගේම කෘෂිකාර්මික කටයුත්තක නිරත වන ගොවිකාරකයන් ගණන 5,879 ක් වේ.

තමාගේම කෘෂිකාර්මික කටයුත්තක නිරත ගොවිකාරකයින් සලකා බැලීමේ දී එහි වැඩිම සංඛ්‍යාව (5,009) පුරුෂ ගොවිකාරකයින් නියෝජනය කරන අතර එය 85% ක ප්‍රතිශතයකි.

තමාගේම කෘෂිකාර්මික නොවන කටයුත්තක නිරත ගොවිකාරකයින් ගේ වැඩිම සංඛ්‍යාව ද (6,896) පුරුෂ වන අතර එය 89% ක ප්‍රතිශතයකි

සේවා යෝජකයන් වන ගොවිකාරකයන් සලකා බැලීමේදී එම සංඛ්‍යාව 389 ක් වන අතර ඉන් පුරුෂ ගොවි කාරකයින් සංඛ්‍යාව 339 ක් වේ. වැඩිම සේවා යෝජකයන් වන ගොවි කාරකයින් සංඛ්‍යාවක් වාර්තා වන්නේ වැල්ලවාය ප්‍රාදේශීය ලේකම් කොට්ඨාසයෙනි. එම සංඛ්‍යාව 64 වේ.

වගු අංක 3.12 : ප්‍රාදේශීය ලේකම් කොට්ඨාස මට්ටමින් වෙනත් රැකියාවන් සහ ආදායම් මාර්ග හා ස්ත්‍රී/ පුරුෂ භාවය අනුව ගොවිකාරකයින් සංඛ්‍යාව - 2014

ප්‍රා.ලේ.කොට්ඨාසය	වැටුප් ලබන රැකියාවක නිරත ගොවිකාරකයන් සංඛ්‍යාව											
	රාජ්‍ය අංශය			අර්ධ රාජ්‍ය අංශය			පුද්ගලික අංශය			මුළු සංඛ්‍යාව		
	පුරුෂ	ස්ත්‍රී	මුළු ගණන	පුරුෂ	ස්ත්‍රී	මුළු ගණන	පුරුෂ	ස්ත්‍රී	මුළු ගණන	පුරුෂ	ස්ත්‍රී	මුළු ගණන
බිබිල	1,221	125	1,346	125	16	141	871	94	965	2,217	235	2,452
මඩුල්ල	1,167	71	1,238	101	2	103	191	9	200	1,459	82	1,541
මැදගම	833	63	896	83	2	85	383	32	415	1,299	97	1,396
සියඹලාණ්ඩුව	1,275	89	1,364	143	7	150	555	68	623	1,973	164	2,137
මොණරාගල	1,343	141	1,484	182	12	194	1,575	281	1,856	3,100	434	3,534
බඩල්කුඹුර	774	55	829	127	4	131	1,175	121	1,296	2,076	180	2,256
වැල්ලවාය	840	96	936	137	13	150	1,101	175	1,276	2,078	284	2,362
බුත්තල	1,066	96	1,162	875	39	914	1,313	172	1,485	3,254	307	3,561
කතරගම	179	11	190	36	0	36	228	10	238	443	21	464
තණමල්විල	216	22	238	36	4	40	133	23	156	385	49	434
සෙවනගල	338	43	381	104	4	108	762	111	873	1,204	158	1,362
මොණරාගල දිස්ත්‍රික්කය	9,252	812	10,064	1,949	103	2,052	8,287	1,096	9,383	19,488	2,011	21,499

ප්‍රා.ලේ.කොට්ඨාසය	තමන්ගේ ආර්ථික කටයුත්තක නිරත ගොවිකාරකයන් සංඛ්‍යාව								
	කෘෂිකාර්මික කටයුත්තක නිරත			කෘෂිකාර්මික නොවන කටයුත්තක නිරත			මුළු සංඛ්‍යාව		
	පුරුෂ	ස්ත්‍රී	මුළු ගණන	පුරුෂ	ස්ත්‍රී	මුළු ගණන	පුරුෂ	ස්ත්‍රී	මුළු ගණන
බිබිල	283	36	319	592	62	654	875	98	973
මඩුල්ල	347	56	403	366	29	395	713	85	798
මැදගම	194	23	217	579	30	609	773	53	826
සියඹලාණ්ඩුව	1,146	247	1,393	753	53	806	1,899	300	2,199
මොණරාගල	261	80	341	1,008	138	1,146	1,269	218	1,487
බඩල්කුඹුර	907	128	1,035	241	17	258	1,148	145	1,293
වැල්ලවාය	454	78	532	861	115	976	1,315	193	1,508
බුත්තල	606	90	696	1,025	126	1,151	1,631	216	1,847
කතරගම	514	98	612	830	197	1,027	1,344	295	1,639
තණමල්විල	78	12	90	164	20	184	242	32	274
සෙවනගල	219	22	241	477	40	517	696	62	758
මොණරාගල දිස්ත්‍රික්කය	5,009	870	5,879	6,896	827	7,723	11,905	1,697	13,602

ප්‍රා.ලේ.කොට්ඨාසය	සේවා යෝජක හා වෙනත් ආදායම් මාර්ග වල නිරත ගොවිකාරකයන් සංඛ්‍යාව								
	සේවා යෝජක			වෙනත් ආදායම් මාර්ග වල නිරත			මුළු සංඛ්‍යාව		
	පුරුෂ	ස්ත්‍රී	මුළු ගණන	පුරුෂ	ස්ත්‍රී	මුළු ගණන	පුරුෂ	ස්ත්‍රී	මුළු ගණන
බිබිල	42	9	51	910	202	1112	952	211	1163
මඩුල්ල	10	1	11	457	73	530	467	74	541
මැදගම	13	0	13	459	80	539	472	80	552
සියඹලාණ්ඩුව	18	1	19	557	158	715	575	159	734
මොණරාගල	13	1	14	906	197	1103	919	198	1117
බඩල්කුඹුර	14	4	18	506	70	576	520	74	594
වැල්ලවාය	52	12	64	1090	180	1270	1142	192	1334
බුත්තල	41	7	48	1808	376	2184	1849	383	2232
කතරගම	27	4	31	113	10	123	140	14	154
තණමල්විල	22	0	22	317	57	374	339	57	396
සෙවනගල	87	11	98	665	118	783	752	129	881
මොණරාගල දිස්ත්‍රික්කය	339	50	389	7,788	1,521	9,309	8,127	1,571	9,698

3.13: ප්‍රාදේශීය ලේකම් කොට්ඨාස මට්ටමින් වෙනත් ආර්ථික කටයුත්තක/කටයුතුවල නිරත වන කාලය අනුව ගොවි කාරකයන් සංඛ්‍යාව-2014

වගු අංක 3.13 ප්‍රාදේශීය ලේකම් කොට්ඨාස මට්ටමින් වෙනත් ආර්ථික කටයුත්තක/කටයුතුවල නිරත කාලය අනුව ගොවිකාරකයන් සංඛ්‍යාව -2014

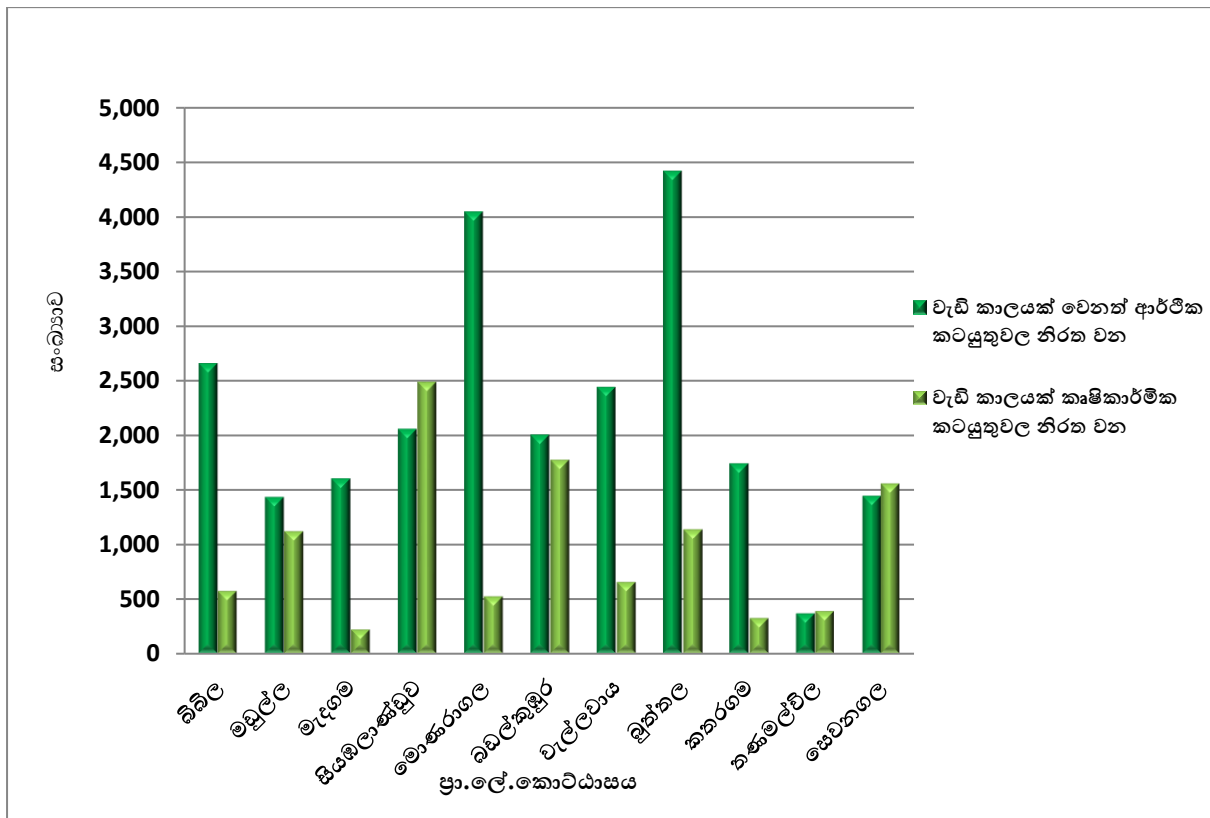
ප්‍රා.ලේ.කොට්ඨාසය	ගොවි කාරකයන් සංඛ්‍යාව			
	වැඩි කාලයක් වෙනත් ආර්ථික කටයුතුවල නිරත වන	වැඩි කාලයක් කෘෂිකාර්මික කටයුතුවල නිරත වන	කාලය සඳහන් නොකරන ලද, එහෙත් වෙනත් ආර්ථික කටයුතුවල නිරත වන	මුළු ගණන
බිබිල	2,655	573	1,360	4,588
මඩුල්ල	1,430	1,122	328	2,880
මැදගම	1,599	220	955	2,774
සියඹලාණ්ඩුව	2,054	2,488	528	5,070
මොණරාගල	4,045	525	1,568	6,138
බඩල්කුඹුර	2,003	1,777	363	4,143
වැල්ලවාය	2,438	656	2,110	5,204
බුත්තල	4,418	1,139	2,083	7,640
කතරගම	1,738	326	193	2,257
තණමල්විල	365	389	350	1,104
සෙවනගල	1,441	1,560	-	3,001
මොණරාගල දිස්ත්‍රික්කය	24,186	10,775	9,838	44,799

වෙනත් ආර්ථික කටයුතුවල යෙදෙන ගොවිකාරකයන්, කෘෂිකර්මාන්තයට වඩා වැඩි කාලයක් රැකියාව / වෙනත් ආර්ථික කටයුතු සඳහා වැය කළේද? යන්න පිළිබඳව තොරතුරු රැස් කරන ලදී. ඒ අනුව මොණරාගල දිස්ත්‍රික්කයේ වැඩි ගොවිකාරකයන් සංඛ්‍යාවක් කෘෂිකර්මාන්තයට වඩා වැඩි කාලයක් රැකියාව / වෙනත් ආර්ථික කටයුතු සඳහා වැය කළ අය වන අතර එය සංඛ්‍යාත්මකව 24,186 කි. වඩා වැඩි කාලයක් කෘෂිකර්මාන්තයෙහි යෙදී සිටින ගොවිකාරකයන් සංඛ්‍යාව 10,775 ක් වේ. වෙනත් ආර්ථික කටයුතුවල නිරත වූවද, එම කාලය සඳහන් නොකරන ලද ගොවිකාරකයන් සංඛ්‍යාව 9,838කි.

වැඩි කාලයක් රැකියාව / වෙනත් ආර්ථික කටයුතු සඳහා වැය කරන ගොවිකාරකයන්ගෙන් වැඩිම සංඛ්‍යාව (4,418) දක්නට ලැබෙන්නේ බුත්තල ප්‍රාදේශීය ලේකම් කොට්ඨාසයෙනි.

වඩා වැඩි කාලයක් කෘෂිකර්මාන්තයෙහි යෙදී සිටින වැඩිම ගොවිකාරකයන් සංඛ්‍යාව ද (2,488) සියඹලාණ්ඩුව ප්‍රාදේශීය ලේකම් කොට්ඨාසයෙන් වාර්තා වේ.

රූප සටහන 10 - ප්‍රාදේශීය ලේකම් කොට්ඨාස මට්ටමින් වෙනත් ආර්ථික කටයුත්තක/කටයුතුවල නිරත කාලය අනුව ගොවිකාරකයන් -2014



3.14 : මොණරාගල දිස්ත්‍රික්කයේ ගොවිකාරකයින් සතු වෙනත් දිස්ත්‍රික්කවල පිහිටි බිම් කැබලි සංඛ්‍යාව සහ බිම් ප්‍රමාණය (අක්කර) - 2014

මොණරාගල දිස්ත්‍රික්කයෙහි පදිංචි ගොවිකාරකයින්ට අයත් මොණරාගල සහ අනෙකුත් දිස්ත්‍රික්ක වල බිම් කැබලි හා බිම් ප්‍රමාණයන්ගේ ව්‍යාප්තිය මෙමගින් විස්තර කරනු ලබයි.

මොණරාගල දිස්ත්‍රික්කයෙහි පදිංචි ගොවිකාරකයින්ට අයත් මොණරාගල සහ අනෙකුත් දිස්ත්‍රික්ක වල පිහිටි මුළු බිම් කැබලි ගණන 190,153 ක් වන අතර එම බිම් ප්‍රමාණය අක්කර 303,151 කි.

මොණරාගල දිස්ත්‍රික්කයේ ගොවිකාරකයින් සතු මොණරාගල දිස්ත්‍රික්කයේම පිහිටි බිම් ප්‍රමාණය අක්කර 301,993කි. එය ප්‍රතිශතයක් වශයෙන් 99.6% කි.

මොණරාගල දිස්ත්‍රික්කයේ පදිංචි ගොවිකාරකයන් සතු වෙනත් දිස්ත්‍රික්කවල ඇති බිම් ප්‍රමාණය අක්කර 1,158ක් වේ. මෙම බිම් කැබලි කොළඹ, ගම්පහ, මහනුවර, මාතලේ, ගාල්ල, මාතර, හම්බන්තොට, මන්නාරම, අම්පාර, ත්‍රිකුණාමලය, කුරුණෑගල, පුත්තලම, අනුරාධපුරය, පොළොන්නරුව, බදුල්ල මොණරාගල, රත්නපුර සහ කෑගල්ල යන දිස්ත්‍රික්කවල පිහිටා ඇත.

දිස්ත්‍රික්කය	ගොවිකාරකයන් සතු වෙනත් දිස්ත්‍රික්කවල පිහිටි බිම් කැබලි සංඛ්‍යාව හා ප්‍රමාණය									
	අක්කර 1 ට අඩු		අක්කර 1-2 අතර		අක්කර 2-3 අතර		අක්කර 3-4 අතර		අක්කර 4-5 අතර	
	බිම් කැබලි සංඛ්‍යාව	බිම් ප්‍රමාණය	බිම් කැබලි සංඛ්‍යාව	බිම් ප්‍රමාණය	බිම් කැබලි සංඛ්‍යාව	බිම් ප්‍රමාණය	බිම් කැබලි සංඛ්‍යාව	බිම් ප්‍රමාණය	බිම් කැබලි සංඛ්‍යාව	බිම් ප්‍රමාණය
කොළඹ	1	0	0	0	0	0	0	0	0	0
ගම්පහ	4	1	1	2	1	2	0	0	0	0
මහනුවර	8	3	12	15	12	25	0	0	2	8
මාතලේ	6	3	7	9	3	6	1	4	0	0
ගාල්ල	1	0	1	2	0	0	0	0	0	0
මාතර	3	2	1	2	2	4	0	0	0	0
හම්බන්තොට	6	2	7	9	18	38	3	9	2	8
මන්නාරම	2	1	0	0	0	0	0	0	0	0
අම්පාර	20	9	34	42	34	72	13	40	10	40
ත්‍රිකුණාමලය	2	0	0	0	0	0	0	0	0	0
කුරුණෑගල	0	0	0	0	1	2	0	0	0	0
පුත්තලම	3	2	3	4	2	4	0	0	0	0
අනුරාධපුරය	0	0	0	0	1	2	0	0	0	0
පොළොන්නරුව	2	1	1	1	1	3	2	6	0	0
බදුල්ල	74	35	63	70	66	136	9	27	15	60
මොණරාගල	60,822	28,053	58,300	65,664	45,780	94,288	9,511	29,115	7,586	30,863
රත්නපුර	1	1	3	4	1	2	0	0	0	0
කෑගල්ල	3	2	4	5	2	4	1	3	0	0
එකතුව	60,958	28,113	58,437	65,825	45,924	94,587	9,540	29,203	7,615	30,979

දිස්ත්‍රික්කය	ගොවිකාරකයන් සතු වෙනත් දිස්ත්‍රික්කවල පිහිටි බිම් කැබලි සංඛ්‍යාව හා ප්‍රමාණය										
	අක්කර 5-10 අතර		අක්කර 10-20 අතර		අක්කර 20-50 අතර		අක්කර 50 ට වැඩි		මුළු සංඛ්‍යාව		
	බිම් කැබලි සංඛ්‍යාව	බිම් ප්‍රමාණය	බිම් කැබලි සංඛ්‍යාව	බිම් ප්‍රමාණය	බිම් කැබලි සංඛ්‍යාව	බිම් ප්‍රමාණය	බිම් කැබලි සංඛ්‍යාව	බිම් ප්‍රමාණය	බිම් කැබලි සංඛ්‍යාව	බිම් ප්‍රමාණය	%
කොළඹ	0	0	0	0	0	0	0	0	1	0.2	0.0
ගම්පහ	0	0	0	0	0	0	0	0	6	4.4	0.0
මහනුවර	0	0	0	0	0	0	0	0	34	50.4	0.0
මාතලේ	0	0	0	0	0	0	0	0	17	20.9	0.0
ගාල්ල	0	0	0	0	0	0	0	0	2	1.7	0.0
මාතර	0	0	1	12	0	0	0	0	7	19.0	0.0
හම්බන්තොට	4	24	4	44	0	0	0	0	44	133.7	0.0
මන්නාරම	1	5	0	0	0	0	0	0	3	6.0	0.0
අම්පාර	16	105	14	170	0	0	0	0	141	476.9	0.2
ත්‍රිකුණාමලය	0	0	0	0	0	0	0	0	2	0.3	0.0
කුරුණෑගල	0	0	0	0	0	0	0	0	1	2.0	0.0
පුත්තලම	1	5	0	0	0	0	0	0	9	14.8	0.0
අනුරාධපුරය	0	0	0	0	0	0	0	0	1	2.0	0.0
පොළොන්නරුව	0	0	0	0	0	0	0	0	6	10.5	0.0
බදුල්ල	5	32	3	37	0	0	0	0	235	395.8	0.1
මොණරාගල	6,501	39,469	1,067	12,835	61	1,656	1	50	189,629	301,992.6	99.6
රත්නපුර	0	0	0	0	0	0	0	0	5	6.2	0.0
කෑගල්ල	0	0	0	0	0	0	0	0	10	13.5	0.0
එකතුව	6,528	39,641	1,089	13,097	61	1,656	1	50	190,153	303,150.8	100.0

3.15 : ප්‍රාදේශීය ලේකම් කොට්ඨාස මට්ටමින් බිම් කැබලි ගණන අනුව ගොවිකාණ්ඩ සංඛ්‍යාව - 2014

මොණරාගල දිස්ත්‍රික්කයේ ප්‍රාදේශීය ලේකම් කොට්ඨාස මට්ටමින් බිම් කැබලි ගණන අනුව ගොවිකාණ්ඩ සංඛ්‍යාව මෙමගින් පෙන්වනු ලබයි.

මොණරාගල දිස්ත්‍රික්කයේ බහුතරයක් ගොවිකාණ්ඩ හිමිකම් කීයනු ලබන බිම් කැබලි ගණන 1 කි. එම ගොවිකාණ්ඩ සංඛ්‍යාව 49,204 වේ. බිම් කැබලි එකක් යටතේ වැඩිම ගොවිකාණ්ඩ සංඛ්‍යාව (8,100) වැල්ලවාය ප්‍රාදේශීය ලේකම් කොට්ඨාසයෙන් වාර්තා වේ

ඉඩම් කැබලි 2කට හිමිකම් කීයනු ලබන ගොවිකාණ්ඩ සංඛ්‍යාව 33,927 කි. කැබලි 2ක් යටතේ වැඩිම ගොවිකාණ්ඩ සංඛ්‍යාව (5,046) සියඹලාණ්ඩුව ප්‍රාදේශීය ලේකම් කොට්ඨාසයෙන් වාර්තා වේ.

බිම් කැබලි ගණන 3, 4, 5, 6, 7 හෝ ඊට වැඩි ගණනකට හිමිකම් ඇති මුළු ගොවිකාරකයින් සංඛ්‍යාව පිළිවෙලින් 14,865, 4,350, 1,341, 429 සහ 241 වේ.

වගු අංක 3.15: ප්‍රාදේශීය ලේකම් කොට්ඨාස මට්ටමින් බිම් කැබලි ගණන අනුව ගොවිකාණ්ඩ සංඛ්‍යාව-2014

ප්‍රා.ලේ.කොට්ඨාසය	බිම් කැබලිවල හිමිකාරීත්වය අනුව ගොවිකාණ්ඩ සංඛ්‍යාව										මුළු ගණන
	කැබලි 1	කැබලි 2	කැබලි 3	කැබලි 4	කැබලි 5	කැබලි 6	කැබලි 7	කැබලි 8	කැබලි 9	කැබලි 10 හෝ ඊට වැඩි	
බිබිල	4,264	2,915	1,402	507	200	84	35	19	6	3	9,435
මඩුල්ල	2,592	2,631	1,654	682	215	69	25	5	3	1	7,877
මැදගම	3,364	3,005	1,339	522	197	84	27	10	4	3	8,555
සියඹලාණ්ඩුව	4,079	5,046	2,585	1,067	337	88	34	7	1	3	13,247
මොණරාගල	6,500	2,115	692	193	44	6	4	2	2	0	9,558
බඩල්කුඹුර	5,197	3,060	1,116	345	105	37	12	5	2	1	9,880
වැල්ලවාය	8,100	4,094	1,031	207	60	15	4	0	2	0	13,513
චූන්තල	5,651	4,321	2,009	459	92	26	6	2	2	0	12,568
කතරගම	2,477	630	67	8	3	3	0	0	0	0	3,188
තණමල්විල	2,624	2,661	849	190	44	8	1	0	0	1	6,378
සෙවනගල	4,356	3,449	2,121	170	44	9	7	1	0	1	10,158
මොණරාගල දිස්ත්‍රික්කය	49,204	33,927	14,865	4,350	1,341	429	155	51	22	13	104,357

3.16 : ප්‍රාදේශීය ලේකම් කොට්ඨාස මට්ටමින් ගොවි කාණ්ඩ වලට අයත් බිම් ප්‍රමාණයෙහි විශාලත්වය අනුව ගොවි කාණ්ඩ සංඛ්‍යාව හා බිම් ප්‍රමාණය (අක්කර) - 2014

මොණරාගල දිස්ත්‍රික්කයේ ප්‍රාදේශීය ලේකම් කොට්ඨාස සලකා බැලූ විට අක්කරයට අඩු බිම් ප්‍රමාණයක් සහිත ගොවි කාණ්ඩ සංඛ්‍යාව 19,649 ක් වන අතර ඊට අයත් බිම් ප්‍රමාණය අක්කර 10,066 කි. වැඩිම ගොවි කාණ්ඩ ගණන වාර්තාවන්නේ මොණරාගල ප්‍රාදේශීය ලේකම් කොට්ඨාසයෙනි. එම ගොවි කාණ්ඩ සංඛ්‍යාව 3,180 ක් වන අතර ඊට අයත් බිම් ප්‍රමාණය අක්කර 1,522 කි. එය දිස්ත්‍රික්කයෙන්ම අක්කරයට අඩු බිම් ප්‍රමාණයක් සහිත මුළු බිම් ප්‍රමාණයෙන් 15% ක ප්‍රතිශතයකි.

එසේම දිස්ත්‍රික්කයේම අක්කර 1-2 න් අතර බිම් ප්‍රමාණයක් සහිත ගොවි කාණ්ඩ සංඛ්‍යාව 23,151 ක් වන අතර එම බිම් ප්‍රමාණය අක්කර 28,456 කි. වැඩිම ගොවි කාණ්ඩ ගණන වාර්තා වන්නේද වැල්ලවාය ප්‍රාදේශීය ලේකම් කොට්ඨාසයෙනි. එය එම දිස්ත්‍රික්කයෙන්ම අක්කර 1-2 න් අතර බිම් ප්‍රමාණයක් සහිත මුළු බිම් ප්‍රමාණයෙන් 17% කි.

අක්කර 2-3 න් අතර බිම් ප්‍රමාණයක් සහිත ගොවි කාණ්ඩ සංඛ්‍යාව 22,554 ක් වන අතර එම බිම් ප්‍රමාණය අක්කර 49,778 කි. ඉන් වැඩිම ගොවි කාණ්ඩ ගණන වාර්තා වන්නේද වැල්ලවාය ප්‍රාදේශීය ලේකම් කොට්ඨාසයෙනි. එය එම දිස්ත්‍රික්කයෙන්ම අක්කර 2-3 න් අතර බිම් ප්‍රමාණයක් සහිත මුළු බිම් ප්‍රමාණයෙන් 15% කි.

අක්කර 3-4 න් අතර බිම් ප්‍රමාණයක් සහිත ගොවි කාණ්ඩ සංඛ්‍යාව 12,696 ක් වන අතර එම බිම් ප්‍රමාණය අක්කර 40,396 කි. ඉන් වැඩිම ගොවි කාණ්ඩ ගණන වාර්තා වන්නේද සියඹලාණ්ඩුව ප්‍රාදේශීය ලේකම් කොට්ඨාසයෙනි. එය එම දිස්ත්‍රික්කයෙන්ම අක්කර 3-4 න් අතර බිම් ප්‍රමාණයක් සහිත මුළු බිම් ප්‍රමාණයෙන් 14 කි.

අක්කර 4-5 න් අතර බිම් ප්‍රමාණයක් සහිත ගොවි කාණ්ඩ සංඛ්‍යාව 9,169 ක් වන අතර එම බිම් ප්‍රමාණය අක්කර 38,514 කි. ඉන් වැඩිම ගොවි කාණ්ඩ ගණන වාර්තා වන්නේද සියඹලාණ්ඩුව ප්‍රාදේශීය ලේකම් කොට්ඨාසයෙනි. එය එම දිස්ත්‍රික්කයෙන්ම අක්කර 4-5 න් අතර බිම් ප්‍රමාණයක් සහිත මුළු බිම් ප්‍රමාණයෙන් 16% කි.

අක්කර 5-10 න් අතර බිම් ප්‍රමාණයක් සහිත ගොවි කාණ්ඩ සංඛ්‍යාව 13,641 ක් වන අතර එම බිම් ප්‍රමාණය අක්කර 87,919 කි. ඉන් වැඩිම ගොවි කාණ්ඩ ගණන වාර්තා වන්නේද සියඹලාණ්ඩුව ප්‍රාදේශීය ලේකම් කොට්ඨාසයෙනි. එය එම දිස්ත්‍රික්කයෙන්ම අක්කර 5-10 න් අතර බිම් ප්‍රමාණයක් සහිත මුළු බිම් ප්‍රමාණයෙන් 33% කි.

අක්කර 10 ට වැඩි බිම් ප්‍රමාණයක් සහිත ගොවි කාණ්ඩ සංඛ්‍යාව 3,497 ක් වන අතර එම බිම් ප්‍රමාණය අක්කර 48,022 කි.

වගු අංක 3.16 : ප්‍රාදේශීය ලේකම් කොට්ඨාස මට්ටමින් ගොවි කාණ්ඩ වලට අයත් බිම් ප්‍රමාණයෙහි විශාලත්වය අනුව ගොවි කාණ්ඩ සංඛ්‍යාව හා බිම් ප්‍රමාණය (අක්කර) - 2014

ප්‍රා.ලේ.කොට්ඨාසය	ගොවි කාණ්ඩ ගණන හා බිම් ප්‍රමාණය (අක්කර)														
	අක්කර 1ට අඩු			අක්කර 1-2 අතර			අක්කර 2-3 අතර			අක්කර 3-4 අතර			අක්කර 4-5 අතර		
	ගොවි කාණ්ඩ සංඛ්‍යාව	බිම් ප්‍රමාණය අක්කර	%	ගොවි කාණ්ඩ සංඛ්‍යාව	බිම් ප්‍රමාණය අක්කර	%	ගොවි කාණ්ඩ සංඛ්‍යාව	බිම් ප්‍රමාණය අක්කර	%	ගොවි කාණ්ඩ සංඛ්‍යාව	බිම් ප්‍රමාණය අක්කර	%	ගොවි කාණ්ඩ සංඛ්‍යාව	බිම් ප්‍රමාණය අක්කර	%
බිබිල	2,542	1,370	14	2,741	3,458	14	1,877	4,202	8	923	3,005	7	551	2,334	6
මඩුල්ල	676	372	4	1,266	1,587	6	1,501	3,317	7	1,067	3,420	8	992	4,145	11
මැදගම	1,581	836	8	2,352	2,971	12	2,049	4,560	9	1,044	3,362	8	673	2,823	7
සියඹලාණ්ඩුව	644	368	4	1,321	1,646	6	2,010	4,433	9	1,759	5,627	14	1,503	6,302	16
මොණරාගල	3,180	1,522	15	1,971	2,375	9	1,684	3,644	7	746	2,387	6	665	2,754	7
බඩල්කුඹුර	1,799	915	9	2,630	3,191	13	2,793	6,073	12	1,082	3,453	9	686	2,880	7
වැල්ලවාය	2,347	1,231	12	3,669	4,404	17	3,543	7,512	15	1,490	4,688	12	1,091	4,530	12
බුක්කල	2,926	1,478	15	3,036	3,778	15	2,276	4,972	10	1,252	4,023	10	1,152	4,930	13
කතරගම	1,325	645	6	930	1,071	4	526	1,120	2	194	604	1	93	380	1
තණමල්විල	496	275	3	1,258	1,518	6	1,631	3,564	7	1,391	4,348	11	670	2,774	7
සෙවනගල	2,133	1,054	10	1,977	2,456	10	2,664	6,381	13	1,748	5,480	14	1,093	4,661	12
මොණරාගල දිස්ත්‍රික්කය	19,649	10,066	100	23,151	28,456	100	22,554	49,778	100	12,696	40,396	100	9,169	38,514	100

ප්‍රා.ලේ.කොට්ඨාසය	ගොවි කාණ්ඩ ගණන හා බිම් ප්‍රමාණය (අක්කර)														
	අක්කර 5-10 අතර			අක්කර 10-20 අතර			අක්කර 20-50 අතර			අක්කර 50 ට වැඩි			මුළු සංඛ්‍යාව		
	ගොවි කාණ්ඩ සංඛ්‍යාව	බිම් ප්‍රමාණය		ගොවි කාණ්ඩ සංඛ්‍යාව	බිම් ප්‍රමාණය		ගොවි කාණ්ඩ සංඛ්‍යාව	බිම් ප්‍රමාණය		ගොවි කාණ්ඩ සංඛ්‍යාව	බිම් ප්‍රමාණය		ගොවි කාණ්ඩ සංඛ්‍යාව	බිම් ප්‍රමාණය	
		අක්කර	%		අක්කර	%		අක්කර	%		අක්කර	%		අක්කර	%
බිබිල	673	4,217	5	111	1,390	4	17	395	5	0	0	0	9,435	20,370	7
මඩුල්ල	1,944	12,594	14	406	4,999	13	25	627	8	0	0	0	7,877	31,062	10
මැදගම	760	4,791	5	90	1,103	3	6	154	2	0	0	0	8,555	20,600	7
සියඹලාණ්ඩුව	4,323	28,970	33	1,511	19,121	48	176	4,292	52	0	0	0	13,247	70,758	23
මොණරාගල	1,049	6,578	7	229	2,867	7	34	859	10	0	0	0	9,558	22,986	8
බඩල්කුඹුර	767	4,866	6	110	1,338	3	12	310	4	1	55	51	9,880	23,080	8
වැල්ලවාය	1,180	7,325	8	177	2,165	5	16	402	5	0	0	0	13,513	32,258	11
බුක්කල	1,612	10,116	12	296	3,748	9	18	458	5	0	0	0	12,568	33,504	11
කතරගම	96	597	1	21	283	1	2	70	1	1	51	48	3,188	4,822	2
තණමල්විල	779	4,940	6	140	1,661	4	13	309	4	0	0	0	6,378	19,390	6
සෙට්තල	458	2,924	3	70	908	2	15	459	6	0	0	0	10,158	24,323	8
මොණරාගල දිස්ත්‍රික්කය	13,641	87,919	100	3,161	39,583	100	334	8,333	100	2	106	100	104,357	303,151	100